

SEZNAM DOKLADŮ

Vyjádření k PD:

1. MÚ Třeboň, odbor dopravy – Společné rozhodnutí ze dne 11.2.2022
2. MÚ Třeboň, odbor životního prostředí – Závazné stanovisko podle §17 ze dne 10.2.2022
3. Agentura ochrany přírody a krajiny ČR – Závazné stanovisko k povolení kácení dřevin ze dne 10.2.2022
4. Agentura ochrany přírody a krajiny ČR – Rozhodnutí podle §43 odst. 1. zákona a podle §37 zákona ze dne 3.2.2022
5. MÚ Třeboň, odbor životního prostředí – Závazné stanovisko ke kácení dřevin ze dne 2.2.2022
6. MÚ Třeboň, odbor životního prostředí – Závazné stanovisko ke kácení dřevin ze dne 1.2.2022
7. MÚ Třeboň, odbor životního prostředí – Závazné stanovisko ke kácení dřevin ze dne 1.2.2022
8. Rybářství Třeboň Hld. a.s. – Souhlas se stavbou ze dne 27.1.2022
9. Povodí Vltavy, s.p., závod Horní Vltava – Stanovisko k PD ze dne 26.1.2022
10. KÚ Jihočeský kraj, odbor dopravy a silničního hospodářství – Závazné stanovisko k PD ze dne 18.1.2022
11. Ředitelství silnic a dálnic ČR – Vyjádření k PD ze dne 10.1.2022
12. KÚ Jihočeský kraj, odbor životního prostředí, zemědělství a lesnictví, oddělení IPPC a EIA – Vyjádření k PD z hlediska posuzování vlivů na životní prostředí ze dne 3.1.2022
13. MO ČR Praha – Závazné stanovisko ze dne 31.12.2021
14. Krajské ředitelství Policie Jihočeského kraje, územní odbor J. Hradec – Stanovisko k PD ze dne 17.12.2021
15. Agentura ochrany přírody a krajiny ČR – Závazné stanovisko ze dne 17.12.2021
16. Agentura ochrany přírody a krajiny ČR – Stanovisko dle § 45i odst. 1 ze dne 16.12.2021
17. HZS Jihočeského kraje – Závazné stanovisko k PD ze dne 15.12.2021
18. KHS Jihočeského kraje – Závazné stanovisko k PD ze dne 15.12.2021
19. KÚ Jihočeský kraj, odbor kultury a památkové péče – Závazné stanovisko k PD ze dne 14.12.2021
20. MÚ Třeboň, odbor územního plánování a stavebního řádu – Závazné stanovisko dle § 96b k PD ze dne 8.12.2021
21. MÚ Třeboň, odbor životního prostředí – Vyjádření k PD ze dne 2.12.2021
22. CETIN a.s. – Vyjádření k PD ze dne 25.11.2021
23. ČEVAK a.s. – Vyjádření k PD ze dne 25.11.2021
24. EG.D, a.s., elektřina – Souhlas se stavbou ze dne 22.11.2021
25. Záznam z jednání konaného dne 6.10.2021

MĚSTSKÝ
ÚŘAD



Třeboň

Palackého nám. 46/II
379 01 Třeboň
Česká republika

IČ: 00247618
DIČ: CZ00247618
www.mesto-trebon.cz

ODBOR DOPRAVY

tel: +420 384 342 159, fax: +420 384 723 505

e-mail: vaclav.peroutka@mesto-trebon.cz



METRP00BS8AG

Spis. zn.: METR_S 273/2022 OD

Ze dne: 17.01.2022

Č.j. METR 1278/2022 PeVa

Vyřizuje: ing. V. Peroutka

Datum: 11.02.2022

SPOLEČNÉ ROZHODNUTÍ

Městský úřad Třeboň, odbor dopravy, jako stavební úřad příslušný podle ust. § 15 odst. 1 písm. c) zákona č. 183/2006 Sb., Zákon o územním plánování a stavebním řádu (stavební zákon), v platném znění (dále jen „stavební zákon“) obdržel dne 17.01.2022 žádost Města Třeboň, IČ 00247618, se sídlem Palackého nám. 46/II, Třeboň zastoupeného společností ing. František Stráský-Atelier SIS, U Malše 20, 37001 České Budějovice (dále jen „žadatel“), týkající se vydání společného územního rozhodnutí a stavebního povolení na stavbu „Stezka Nová Hlína-Stará Hlína“ na pozemcích parc. č. 461/2; 461/18; 463/5; 469/9; 469/10; 469/11; 469/15; 469/27; 469/28; 521 v městě Třeboň – místní část Stará Hlína a kat. území Stará Hlína (dále jen „stavba“).

Na základě projednání žádosti ve společném řízení rozhodl stavební úřad takto:

I.

Podle ust. § 94a odst. 5 stavebního zákona a podle ust. § 9 vyhlášky č. 503/2006 Sb., o podrobnější úpravě územního rozhodování, územního opatření a stavebního řádu, se na výše uvedenou stavbu vydává

územní rozhodnutí o umístění stavby.

Stavba obsahuje:

Stezku pro chodce a cyklisty v úseku mezi Starou Hlínou (od silničního mostu 34-007) až po napojení na účelovou komunikaci v Nové Hlíně (k historickému mostu u rybníka Vítek). Stavba obsahuje stavební objekty SO 101 - Stezka levobřežní část, délka 293 m; Stezka pravobřežní část, délka 322 m a dále objekt SO 401 překládka sdělovacích kabelů.

Účel užívání stavby: Jízda cyklistů a pohyb chodců.

Pro umístění stavby a pro napojení stavby na veřejnou dopravní infrastrukturu se stanoví tyto podmínky:

1) Stavba bude umístěna na pozemcích p.č. 461/2; 461/18; 463/5; 469/9; 469/10; 469/11; 469/15; 469/27; 469/28; 521 v městě Třeboň – místní část Stará Hlína a kat. území Stará Hlína (dále jen „stavba“).

2) Stavba stezky bude umístěna na pozemcích p.č. 461/2; 461/18; 463/5; 469/9; 469/10; 469/11; 469/15; 469/27; 469/28; 521 v městě Třeboň – místní část Stará Hlína a kat. území Stará Hlína. Celková délka stezky je 615 m. Šířka komunikace je 2,5 m. Součástí stezky je nezpevněná krajnice. Kryt stezky bude z asf. betonu ACO 11 tl. 40 mm. Celková konstrukce stezky bude 300 mm. Začátek a konec stezky bude opatřen varovnými pásy. Zábradlí stezky bude nad niveletou stezky ukončeno ve výšce 1,3 m. Od mostu 007/34 směrem na Novou Hlínu po levé straně bude podél stezky v délce 130 m osazena příkopová tvárnice.

3) Pro uskutečnění umístěvané stavby se jako stavební pozemek vymezují pozemky parc. č. 461/2; 461/18; 463/5; 469/9; 469/10; 469/11; 469/15; 469/27; 469/28; 521 v městě Třeboň – místní část Stará Hlína a kat. území Stará Hlína.

4) Překládka sdělovacích kabelů bude realizována na pozemcích p.č. 461/2; 461/18; 463/5; 469/9; 469/10; 469/11; 469/15; 469/27; 469/28; dle požadavku stavby.

V průběhu společného řízení bylo v dané věci zjištěno, že účastníkem územního řízení o umístění stavby dle ust. § 27 odst. 1 písm. a) zákona č. 500/2004 Sb., správní řád, v platném znění (dále jen „správní řád“) jsou tito účastníci: žadatel Město Třeboň, IČ 00247618, se sídlem Palackého nám. 46/II, Třeboň zastoupené společností Ing. František Stráský-Atelier SIS, U Malše 20, 37001 České Budějovice (dále jen „žadatel“).

II.

Podle ust. § 115 odst. 1 a § 94a odst. 5 stavebního zákona a podle § 18c vyhlášky č. 503/2006 Sb., o podrobnější úpravě územního rozhodování, územního opatření a stavebního řádu se výše uvedená stavba

povoluje.

Stavba obsahuje:

Zřízení stezky - komunikace je navržena jako nepřipustná provozu silničních motorových vozidel, vedoucí podél silnice I/34 vlevo ve směru na Jindřichův Hradec, mezi místními částmi města Třeboň Novou Hlínou a Starou Hlínou. Součástí stavby je vyvolaná překládka sdělovacího kabelu.

Stavba je rozdělena na stavební objekty SO 101 - Stezka levobřežní část, délka 293 m; Stezka pravobřežní část, délka 322 m a dále objekt SO 401 překládka sdělovacích kabelů.

Pro provedení a užívání stavby se stanoví tyto podmínky:

1) Stavba bude provedena podle společné dokumentace ověřené ve společném řízení, která bude po dni nabytí právní moci společného rozhodnutí zaslána stavebním úřadem stavebníkovi v jednom vyhotovení, případné změny nesmí být provedeny bez předchozího povolení stavebního úřadu.

2) Při provádění stavby je nutno dodržovat předpisy týkající se bezpečnosti práce a technických zařízení, zejména zákon č. 309/2006 Sb., kterým se upravují další požadavky bezpečnosti a ochrany zdraví při práci v pracovněprávních vztazích a o zajištění bezpečnosti a ochrany zdraví při činnosti nebo poskytování služeb mimo pracovněprávní vztahy (zákon o zajištění dalších podmínek bezpečnosti a ochrany zdraví při práci) v platném znění.

3) Při realizaci stavby budou dodržena příslušná ustanovení vyhl. č. 268/2009 Sb., vyhláška o technických požadavcích na stavby.

4) Stavba bude provedena stavebním podnikatelem za odborného vedení provádění stavby stavbyvedoucím.

5) Před zahájením stavby musí stavebník zajistit vytyčení prostorové polohy stavby odborně způsobilými osobami. Výsledky vytyčení musí být ověřeny úředně oprávněnými zeměměřičskými inženýry. Vytyčování se provádí podle vytyčovacích výkresů v souladu se společným rozhodnutím. Výsledky vytyčení (vytyčovací protokol), ověřený úředně oprávněnými zeměměřičskými inženýry, předloží stavebník stavebnímu úřadu po dokončení stavby.

6) Stavba bude dokončena do: 30.12.2024. V případě, že stavba nebude ve stanoveném termínu dokončena, požádá stavebník o prodloužení lhůty výstavby s uvedením návrhu nové lhůty a odůvodněním. Žádost nutno podat nejpozději 30 dnů před skončením lhůty výstavby.

7) Budou dodrženy podmínky ve vydaných vyjádřeních a stanoviscích:

- Vyjádření společnosti Ředitelství silnic a dálnic ČR, správa Č. Budějovice, Lidická 49/110, České Budějovice ze dne 10.01.2022 pod č.j. RSD- 531226/2021:

1) Musí být zachován plynulý odtok vody ze silnice I/34.

2) Případně přeložené kabely nesmí být umístěny do silničního tělesa komunikace I/34.

3) Obnova a nové VZD na sil. I/34 bude provedeno ze strukturovaného plastu.

4) Před zahájením stavby v prostoru silničního pozemku dojde k protokolárnímu předání silničního pozemku.

5) Po dokončení prací nechá investor na vlastní náklady stavbu stezky geometricky zaměřit, zpracovat oddělovací GP a vyzve ŘSD ČR, správu Č. Budějovice ke kontrole a zpětném protokolárnímu převzetí pozemku. Hranice stavby a pozemků pod touto stavbou budou přesně určeny a odsouhlaseny na místě samém za účasti zástupce ŘSD ČR a investora stavby.

- Vyjádření společnosti CETIN a.s., Českomoravská 2510/19, Praha ze dne 25.11.2021 pod č.j. 859920/21, a ze dne 19.08.2021 pod č.j. 762938/21:

Při realizaci stavby dojde ke střetu s vedením sítě elektronických komunikací (SEK).

(I) Na žadatelem určeném a vyznačeném Zájmovém území se vyskytuje SEK společnosti CETIN a.s.,
(II) Společnost CETIN a.s. za podmínky splnění bodu (III) tohoto Vyjádření souhlasí, aby Stavebník a/nebo Žadatel, je-li Stavebníkem v Zájmovém území vyznačeném v Žádosti, provedl Stavbu a/nebo činnosti povolené příslušným správním rozhodnutím vydaným dle Stavebního zákona,

(III) Stavebník a/nebo Žadatel, je-li Stavebníkem, je povinen

(i) dodržet tyto níže uvedené podmínky, které byly stanovené POS, tak jak je tento označen ve všeobecných podmínkách ochrany SEK

• Těleso stezky je navrženo podélně nad trasu SEK, ve které je uloženo více prvků metalické i optické sítě. Požadujeme provést přeložku vedení SEK mimo těleso stezky. Pro vyvolané překládky vedení SEK jsou společností CETIN a.s. stanoveny "Základní podmínky"

(ii) řídit se Všeobecnými podmínkami ochrany SEK, které jsou nedílnou součástí Vyjádření

(IV) Pro případ, že bude nezbytné přeložení SEK, zajistí vždy takové přeložení SEK její vlastník, společnost CETIN a.s. Stavebník, který vyvolal překládku SEK je dle ustanovení § 104 odst. 17 Zákona o elektronických komunikacích povinen uhradit společnosti CETIN a.s. veškeré náklady na nezbytné úpravy dotčeného úseku SEK, a to na úrovni stávajícího technického řešení,

(V) Pro účely přeložení SEK dle bodu (IV) tohoto Vyjádření je Stavebník povinen uzavřít se společností CETIN a.s. Smlouvu o realizaci překládky SEK.

(i) Na Žadatelem určeném a vyznačeném Zájmovém území se vyskytuje SEK společnosti CETIN a.s.,

(ii) Stavebník nebo jím pověřená třetí osoba je povinen řídit se Všeobecnými podmínkami ochrany SEK, které jsou nedílnou součástí Vyjádření,

(iii) pro případ, že bude nezbytné přeložení SEK, zajistí vždy takové přeložení SEK její vlastník, společnost CETIN a.s. Stavebník, který vyvolal překládku SEK je dle ustanovení § 104 odst. 17 Zákona o elektronických komunikacích povinen uhradit společnosti CETIN a.s. veškeré náklady na nezbytné úpravy dotčeného úseku SEK, a to na úrovni stávajícího technického řešení,

(iv) pro účely přeložení SEK dle bodu (III) tohoto Vyjádření je Stavebník povinen uzavřít se společností CETIN a.s. Smlouvu o realizaci překládky SEK,

(v) Stavebník a/nebo Žadatel není oprávněn užít toto Vyjádření k podání jakékoliv žádosti o vydání jakéhokoliv správního rozhodnutí či jiného rozhodnutí majícího obdobný charakter.

- Závazném stanovisku AOPK SCHKO Třeboňsko, Valy 121, Třeboň ze dne 17.12.2021 pod č.j. 04268/JC/21:

1) Před zahájením stavby bude Agentuře předložen k odsouhlasení upřesněný návrh zábradlí.

2) Během stavby bude zřetelně vymezen obvod přírodní rezervace Výtopa Rožmberka, kam nebude umístováno žádné zařízení staveniště.

- Vyjádření společnosti ČEVAK, Severní 8, České Budějovice ze dne 25.11.2021 č.j. 021070165221 a ze dne 19.08.2021 č.j. 021070157516:

1) Před zahájením zemních prací bude na místě vytýčení sítě provozovaných firmou Městská Vodohospodářská s.r.o.. Vytýčení vodohospodářských sítí pro veřejnou potřebu provede na základě smlouvy o poskytování služeb uzavřené s firmou Městská Vodohospodářská s.r.o. společnost ČEVAK a.s. příslušným pracovníkem (vytýčení je potřeba objednat nejméně deset dní předem).

2) Všechny zásahy, které budou probíhat v blízkosti a nad stávajícím vodovodním řádem, zejména umístění zařízení staveniště budou prováděny po individuálním posouzení provozních pracovníků Městská Vodohospodářská s.r.o. na místě a s jejich písemným souhlasem. Před zahájením stavby bude s pracovníky společnosti Městská Vodohospodářská s.r.o. dohodnut způsob ochrany stávajících vodohospodářských sítí před poškozením.

3) Společnost Městská Vodohospodářská s.r.o. bude v předstihu písemně sdělen termín zahájení stavby.

4) Investor umožní přístup technikům společnosti Městská Vodohospodářská s.r.o. a pracovníkům pověřenými touto společností na staveniště v průběhu realizace.

5) Při výstavbě nových zpevněných ploch budou povrchové prvky vodohospodářských sítí umístěny do nivelety nové zpevněné plochy. Povrchové krytí vodovodního řadu musí být minimálně 1,5 m. Pokud dojde ke změně stávajícího krytí vodovodu, bude nutné toto předem projednat a odsouhlasit s pracovníkem společnosti Městská Vodohospodářská s.r.o..

6) Technická přejímka funkčnosti povrchových prvků vodohospodářských sítí bude provedena před položením poslední vrstvy komunikace. Technickou přejímku povrchových prvků vodohospodářských sítí provede příslušný pracovník proti objednavce - Městská Vodohospodářská s.r.o..

7) Předání všech povrchových prvků vodohospodářských sítí v plně funkčním stavu bude na místě písemně potvrzeno oprávněným pracovníkem společnosti Městská Vodohospodářská s.r.o..

8) V rámci uvedení stavby do provozu bude doložena dokumentace geodetického zaměření skutečného provedení vodohospodářských sítí a jejich povrchových znaků, které byly odkryty případně provedeny v rámci stavby.

9) Předávaná dokumentace bude obsahovat tyto požadované náležitosti - technickou zprávu, seznam souřadnic a výšek s kódováním, popisem bodů, situaci se zákresem sítí na papíru a v digitální podobě s výkresy ve formátu DGN.

10) Při souběhu a křížení vodovodem a kanalizací musí být dodržena minimální vzdálenost dle zákona č. 274/2001 Sb. v platném znění, případně dle požadavku provozovatele.

11) Při provádění zemních nebo jiných prací, které mohou poškodit nebo ohrozit zařízení v naší správě, je investor povinen učinit veškerá opatření, aby nedošlo ke škodám na výše uvedeném zařízení a jeho příslušenství, na majetku nebo zdraví osob. Za případné škody, které při provádění prací vzniknou na vodovodu a kanalizaci, odpovídá investor.

- Vyjádření o existenci zařízení distribuční soustavy (ochranné pásmo el.sítí) od EG.D., a.s., Pražská 290, Jindřichův Hradec, ze dne 22.11.2021 pod zn. L4565-27049019:

1. V ochranných pásmech (dále jen OP) zařízení distribuční soustavy budou při realizaci stavby/činnosti dle uděleného souhlasu dodrženy podmínky dle § 46 odst. 8 zákona č. 458/2000 Sb., v platném znění, kde se konstatuje, že v OP těchto zařízení je zakázáno pod písmeny:

c) provádět činnosti, které by mohly ohrozit spolehlivost a bezpečnost provozu těchto zařízení nebo ohrozit život, zdraví či majetek osob

d) provádět činnosti, které by znemožňovaly nebo podstatně znesnadňovaly přístup k těmto zařízením.

2. Zakreslení trasy nadzemního i podzemního vedení, vyskytujícího se v zájmovém území, do všech vyhotovení prováděcí dokumentace a jeho vyznačení dobře viditelným způsobem přímo v terénu. Jedná se zejména o místa křížení či souběhu trasy vedení s trasou pohybu mechanizace, s trasou vedení výkopů a podobně tak, aby pracující na staveništi byli o hranicích ochranného pásma trvale informováni.

4. Objednání přesného vytyčení distribuční sítě (trasy kabelu) v terénu, a to nejméně 14 dnů před zahájením prací v blízkosti podzemního kabelového vedení. V případě, že nebude možné trasu kabelu bezpečně určit pomocí vytyčovacího zařízení, je investor zemních prací povinen pro jednoznačné stanovení jeho polohy provést na určených místech a v nezbytném rozsahu ruční odkrytí kabelu podle pokynů technika EG.D, a.s. (dále jen EGD).

5. Provádění zemních prací v ochranném pásmu kabelového vedení výhradně klasickým ručním nářadím bez použití jakýchkoli mechanismů s nejvyšší opatrností, nebude-li provozovatelem zařízení stanoveno jinak.

6. Vhodné zabezpečení obnaženého kabelu (podložení, vyvěšení), tak aby nedošlo k jeho poškození poruchou nebo nepovolanou osobou a označení výstražnými tabulkami bude provedeno podle pokynů technika EGD. Další podmínky pro zabezpečení našeho zařízení si vyhražujeme při vytyčení nebo po jeho odkrytí.

7. Vyřešení způsobu provedení souběhů a křížení výše zmíněné akce s rozvodným zařízením musí odpovídat příslušným ČSN.

8. Přizvání technika EGD ke kontrole křížovek a souběhů před záhozem výkopu. O kontrole bude proveden zápis do montážního nebo stavebního deníku. Při nedodržení této podmínky budou poruchy, vzniklé na zařízení, odstraňovány na náklady investora stavby.

9. Po dokončení musí stavba z pohledu ochrany před provozními a poruchovými vlivy distribuční soustavy odpovídat příslušným normám, zejména PNE 33 3301, PNE 33 3302, PNE 34 1050, ČSN EN 50 341-1, PNE 33 0000-1, ČSN EN 50 522, ČSN EN 61 936-1, ČSN 73 6005.

10. Po dokončení stavby je dále v OP distribučního zařízení zakázáno:

a) zřizovat bez souhlasu vlastníka těchto zařízení stavby či umisťovat konstrukce a jiná podobná zařízení, jakož i uskladňovat hořlavé a výbušné látky

b) provádět bez souhlasu jeho vlastníka zemní práce

c) u nadzemního vedení nechávat růst porosty nad výškou 3 m

d) u podzemního vedení vysazovat trvalé porosty a přejíždět vedení mechanizmy o celkové hmotnosti nad 6 t.

11. V projektové dokumentaci a při stavbě budou respektovány podmínky uvedené ve vyjádření č. 26134647, s platností do 19.08.2023, o existenci zařízení distribuční soustavy ve vlastnictví a provozování EGD a podmínkách práce v jeho blízkosti.

12. Veškerá stavební činnost v OP distribučního a sdělovacího zařízení bude před jejím zahájením konzultována s příslušným správcem zařízení, který stanoví bezpečnostní opatření pro práce v OP

příslušného rozvodného zařízení dle platné ČSN EN 50 110-1.

13. Veškeré práce s mechanizací, jejichž části se za provozu mohou přiblížit k vodičům v OP nadzemního vedení 22 kV a výkopové práce v OP podzemního vedení je nutno provádět za beznapěťového stavu vedení, vypnutí objednat nejméně 25 kalendářních dnů předem. Práce s mechanizací v OP vedení 110 kV je nutno provádět za beznapěťového stavu vedení a vypnutí objednejte nejpozději do 10. dne předchozího měsíce.

- Vyjádření správce technické infrastruktury společnosti EG.D, a.s., Pražská 290, J.Hradec, (el.sít') ze dne 19.08.2021, pod č.j. Z0980-26134647:

Ke stavbě a činnosti v ochranných pásmech zařízení distribuční soustavy je investor povinen zajistit si písemný souhlas ve smyslu § 46 odst. 11 zákona č. 458/2000 Sb., o podmínkách podnikání a výkonu státní správy v energetických odvětvích, v platném znění.

1. Objednání přesného vytyčení distribuční sítě (trasy kabelu) v terénu, a to nejméně 14 dnů před zahájením prací v blízkosti podzemního kabelového vedení. V případě, že nebude možné trasu kabelu bezpečně určit pomocí vytyčovacího zařízení, je investor zemních prací povinen pro jednoznačné stanovení jeho polohy provést na určených místech a v nezbytném rozsahu ruční odkrytí kabelu podle pokynů zaměstnanců EGD. Vytyčení kabelů VN, NN zajistí příslušný pracovník společnosti.

2. Provádění zemních prací v ochranném pásmu kabelového vedení výhradně klasickým ručním nářadím bez použití jakýchkoli mechanismů s nejvyšší opatrností, nebude-li provozovatelem zařízení stanoveno jinak.

3. Výkopové práce v blízkosti nadzemního vedení budou prováděny tak, aby nedošlo k narušení stability podpěrných bodů a uzemňovací soustavy nebo nebyl jinak ohrožen provoz zařízení a bezpečnost osob. Zároveň požadujeme dodržovat platná ustanovení norem ČSN EN 50 110-1, PNE 33 3302 a PNE 33 0000-6, zvláště pak minimální dovolené vzdálenosti od vedení NN, zvláště pak minimální dovolené vzdálenosti od vedení NN.

- Závazném stanovisku MěÚ Třeboň, odboru ŽP ze dne 01.02.2022 č.j. METR 1992/2022 OP 246-86

FIVa:

Souhlas s kácením v k.ú. Stará Hlína

druh dřevin	obvod kmene ve výšce 130 cm nad zemí	počet ks
borovice lesní (<i>Pinus sylvestris</i>)	94 cm	1
topol osika (<i>Populus tremula</i>)	94 cm	5
topol osika	110 cm	5
topol osika	126 cm	1
topol osika)	157 cm	2
druh dřevin	zapojený porost	
topol osika, bříza bílá (<i>Betula alba</i>), olše lepkavá, lípa srdčitá (<i>Tilia cordata</i>), vrba sp. (<i>Salix sp.</i>), borovice lesní, smrk ztepilý (<i>Picea abies</i>)	458 m ²	

Závazné stanovisko se vydává za těchto podmínek:

- 1) Při kácení nesmí dojít k porušení ostatní vegetace (stromů, keřů) v zájmovém území.
- 2) Káceny budou pouze dřeviny dle předložené situace (Situace kácení, stavba "STEZKA NOVÁ HLÍNA - STARÁ HLÍNA", která byla součástí Vaší žádosti.
- 3) Kácení lze provést v období od 01.09. do 15.04. a současně po nabytí právní moci povolení výše uvedeného stavebního záměru příslušným stavebním úřadem.
- 4) Kácení předmětných dřevin je možné provést pouze v případě realizace výše uvedené stavby.

- Závazném stanovisku MěÚ Třeboň, odboru ŽP ze dne 02.02.2022 č.j. METR 2106/2022 OP246 - 94FIVa:

Souhlas s kácením v k.ú. Stará Hlína

druh dřevin	obvod kmene ve výšce 130 cm nad zemí	počet ks	pozemek parc. č.
topol osika (<i>Populus tremula</i>)	94 cm	14	469/27
topol osika	110 cm	3	
topol osika	126 cm	3	
topol osika	173 cm	1	
druh dřevin	zapojený porost		
topol osika, bříza bílá (<i>Betula alba</i>), olše lepkavá, lípa srdčitá (<i>Tilia cordata</i>), vrba sp. (<i>Salix</i> sp.), líska obecná (<i>Corylus avellana</i>), dub letní (<i>Quercus robur</i>), borovice lesní, smrk ztepilý (<i>Picea abies</i>)	1284 m ²		469/27
topol osika, bříza bílá (<i>Betula alba</i>), olše lepkavá, lípa srdčitá (<i>Tilia cordata</i>), vrba sp. (<i>Salix</i> sp.), líska obecná (<i>Corylus avellana</i>), dub letní (<i>Quercus robur</i>), borovice lesní, smrk ztepilý (<i>Picea abies</i>)	132 m ²		469/10

Závazné stanovisko se vydává za těchto podmínek:

- 1) Při kácení nesmí dojít k porušení ostatní vegetace (stromů, keřů) v zájmovém území.
- 2) Káceny budou pouze dřeviny dle předložené situace (Situace kácení, stavba "STEZKA NOVÁ HLÍNA - STARÁ HLÍNA", která byla součástí Vaší žádosti.
- 3) Kácení lze provést v období od 01.09. do 15.04. a současně po nabytí právní moci povolení výše uvedeného stavebního záměru příslušným stavebním úřadem.
- 4) Kácení předmětných dřevin je možné provést pouze v případě realizace výše uvedené stavby.

- Závazném stanovisku MěÚ Třeboň, odboru ŽP ze dne 10.02.2022 č.j. METR 2317/2022 KnRe:

- 1) Prováděním stavebních prací nesmí dojít ke znečištění vodního toku stavebním materiálem, zeminou ani jinými závadnými látkami z použitých stavebních strojů a stavební mechanizace.
- 2) Veškerý stavební nebo výkopový materiál (vyjma materiálu do násypů) bude skladován mimo záplavové území. V průběhu stavby budou ihned po dokončení denních prací zabezpečeny všechny odpavitelné předměty a konstrukce tak, aby nemohly být splaveny do vodního toku.
- 3) Zařízení staveniště musí být situováno mimo stanovené záplavové území.
- 4) Zahájení a ukončení prací bude oznámeno zdejšímu vodoprávnímu úřadu a správci vodního toku - Povodí Vltavy, státní podnik, provozní úsek Nežárka v Jindřichově Hradci.
- 5) Pro realizaci stavby musí být vypracován havarijní plán, který bude po projednání se správcem vodního toku Lužnice předložen zdejšímu vodoprávnímu úřadu v dostatečném předstihu před zahájením stavebních prací ke schválení.
- 6) Pro provádění stavby bude vypracován povodňový plán, který bude po projednání se správcem vodního toku Lužnice, předložen k odsouhlasení povodňovému orgánu města Třeboně, tj. zdejšímu vodoprávnímu úřadu.

- Závazném stanovisku AOPK SCHKO Třeboňsko, Valy 121, Třeboň ze dne 10.01.2022 pod č.j. 00319.00358.00384/JC/22:

souhlas s kácením

- 1) 15 ks stromů (dub, borovice, olše, vrba, osika s obvodem kmenů 94-157 cm ve výšce 130 cm nad zemí) a 1 104 m² zapojených porostů (dub, borovice, smrk, bříza, olše, osika, lípa, líska, bez a vrba) na pozemcích p. č. 461/2, 461/18 a 469/15, k. ú. Stará Hlína,
- 2) 1 ks stromu (osika s obvodem kmene 94 cm ve výšce 130 cm nad zemí) a 44 m² zapojených porostů (dub, borovice, smrk, bříza, olše, osika, lípa, líska, bez a vrba) na pozemku p. č. 463/5, k. ú. Stará Hlína,
- 3) 19 ks stromů (osika, bříza, dub s obvodem kmenů 94-126 cm ve výšce 130 cm nad zemí) a 1 202 m² zapojených porostů (dub, borovice, smrk, bříza, olše, osika, lípa, líska, bez a vrba) na pozemcích p. č. 469/11, 469/15 a 469/27, k. ú. Stará Hlína.

Za dodržení následujících podmínek:

1. Káceny budou pouze dřeviny dle předložené situace (Situace kácení, stavba "Stezka Nová Hlína - Stará Hlína", 01/2022), která byla součástí žádosti.
2. Kácení lze provést v období od 01.09. do 15.04. a současně po nabytí právní moci povolení výše

uvedeného stavebního záměru příslušným stavebním úřadem.

3. Kácení předmětných dřevin je možné provést pouze v případě realizace výše uvedené stavby.

- Závazném stanovisku Ministerstva obrany, odboru ochrany územních zájmů, a státního odborného dozoru, Tychonova 1, Praha 6 ze dne 31.12. 2021 pod č.j. Sp.zn. 122747/2021-1150-OÚZ-BR:

- 1) Po dobu realizace zachovat průjezdnost silnice I/34 v celém profilu. V případě nemožnosti zachování průjezdného profilu je nutno zajistit minimální průjezdný profil v minimální šířce 3,5m pro zabezpečení přesunu nadrozměrných nákladů a vojenských kolon.
- 2) Tři týdny před zahájením stavby požadujeme zaslání přesného termínu realizace akce a dopravního omezení na adresu: Regionální středisko vojenské dopravy Plzeň, Štefánikovo náměstí 1, 304 50 Plzeň.
- 8) Stavebník je dle § 79 odst. 5 stavebního zákona povinen zajistit si před zahájením stavebních prací od jednotlivých správců informace o existenci podzemních staveb technické infrastruktury a zajistit jejich ochranu. Dle § 24c odst. 5 vyhlášky č. 501/2006Sb., v platném znění musí být stávající podzemní energetické sítě, sítě elektronických komunikací, vodovody a kanalizace v prostoru staveniště polohově a výškově zaměřeny a vytyčeny před zahájením stavby.
- 9) Před zahájením stavby bude na viditelném místě u vstupu na staveniště umístěn identifikační štítek s údaji o stavbě. Štítek musí být chráněn před povětrnostními vlivy, aby údaje na něm uvedené zůstaly čitelné a ponechán na místě do dokončení stavby.
- 10) V případě, že stavba nebude ve stanoveném termínu dokončena, požádá stavebník o prodloužení lhůty výstavby s uvedením návrhu nové lhůty a odůvodněním. Žádost je nutno podat nejpozději 30 dnů před skončením lhůty výstavby.
- 11) Likvidace odpadů vzniklých při stavebních pracích bude prováděna v souladu se zákonem č. 185/2001 Sb., o odpadech, v platném znění.
- 12) Stavební úřad dle § 115 odst. 1 stavebního zákona a § 18c vyhlášky č. 503/2006Sb., v platném znění stanoví tyto fáze výstavby, které stavebník stavebnímu úřadu oznámí za účelem provedení kontrolních prohlídek stavby: s ohledem na charakter stavby stavební úřad provede závěrečnou prohlídku před zahájením užívání stavby.
- 13) Nezbytný rozsah staveniště se vymezuje takto: na pozemcích parc. č. 461/2; 461/18; 463/5; 469/9; 469/10; 469/11; 469/15; 469/27; 469/28; 521 v kat. území Stará Hlína.
- 14) V souladu s ust. § 152 stavebního zákona je stavebník mimo jiné povinen:
Dbát na řádnou přípravu a provádění stavby. Přitom musí mít na zřeteli zejména ochranu života a zdraví osob nebo zvířat, ochranu životního prostředí a majetku, i šetrnost k sousedství. Před zahájením stavby je stavebník povinen umístit na viditelném místě u vstupu na staveniště štítek o povolení stavby a ponechat jej tam až do dokončení stavby. Stavebník je dále povinen zajistit, aby na stavbě nebo na staveništi byla k dispozici ověřená společná dokumentace stavby a všechny doklady týkající se provádění stavby nebo její změny, popřípadě jejich kopie, je povinen ohlašovat stavebnímu úřadu fáze výstavby podle plánu kontrolních prohlídek stavby, umožnit provedení kontrolní prohlídky, a pokud tomu nebrání vážné důvody, této prohlídce se zúčastnit a ohlásit stavebnímu úřadu neprodleně po jejich zjištění závady na stavbě, které ohrožují životy a zdraví osob, nebo bezpečnost stavby.
- 15) Stavební úřad, v souladu s § 115 odst. 1 stavebního zákona, stanoví, že stavbu lze užívat až na základě souhlasu s jejím užíváním.
- 16) V souladu s ust. § 119 a § 120 stavebního zákona lze dokončenou stavbu, popřípadě část stavby schopnou samostatného užívání, pokud vyžadovala společné rozhodnutí, užívat na základě oznámení stavebnímu úřadu nebo kolaudačního souhlasu. Stavebník zajistí, aby byly před započatím užívání stavby provedeny a vyhodnoceny zkoušky předepsané zvláštními právními předpisy. Stavebník je povinen oznámit stavebnímu úřadu záměr započít s užíváním stavby nejméně 30 dnů předem. U stavby podléhající ustanovení § 120 stavebního zákona s užíváním stavby pro účel, k němuž byla stavba povolena, může být započato následující den po kontrolní prohlídce stavby, nebo pokud do 30 dnů od oznámení stavební úřad rozhodnutím užívání stavby nezakáže.
- 17) Při provádění stavby musí být dle § 157 stavebního zákona veden stavební deník, do něhož se pravidelně zaznamenávají údaje týkající se provádění stavby. Stavební deník nebo jednoduchý záznam o stavbě je povinen u stavby prováděné svépomocí vést stavebník.

V průběhu společného řízení v dané věci bylo zjištěno, že účastníkem stavebního řízení dle ust. § 27 odst. 1 písm. a) zákona č. 500/2004 Sb., správní řád, v platném znění (dále jen „správní řád“) jsou tito účastníci: *Stavebník*: Město Třeboň, se sídlem Palackého nám. 46/II, Třeboň, IČ 00247618, zastoupené společností Ing. František Stráský-Atelier SIS, U Malše 20, 37001 České Budějovice.

K výrokům I. a II. společného rozhodnutí: Podle ust. § 94a odst. 5 stavebního zákona výrok o povolení stavby uvedený ve statí II. tohoto společného rozhodnutí je vykonatelný nabytím právní moci výroku o umístění stavby dle statí I. výroku tohoto společného rozhodnutí.

O d ů v o d n ě n í :

Dle § 94a stavebního zákona podá-li žadatel žádost o vydání společného územního rozhodnutí a stavebního povolení a připojí společnou dokumentaci, je zahájeno společné územní a stavební řízení.

Výše uvedený stavebník podal v termínu, jak je výše uvedeno, žádost o vydání společného povolení na předmětnou stavbu. Uvedeným dnem bylo zahájeno společné územní a stavební řízení. Stavebník k žádosti připojil doklady a podklady uvedené v § 94l odst. 2 stavebního zákona a to vč. dokumentace pro vydání společného povolení vypracované autorizovanou osobou.

Protože jsou stavebnímu úřadu dobře známy poměry staveniště a žádost poskytuje dostatečný podklad pro posouzení stavebního záměru, a stanovení podmínek k jeho provádění, stavební úřad podle ust. § 94m odst. 3 stavebního zákona opatřením ze dne 20.01.2022 pod č.j. METR 1278/2022 PeVa upustil od ohledání na místě a od ústního jednání. Současně stavební úřad určil, že do 15 dnů od doručení oznámení o zahájení řízení mohou dotčené orgány uplatnit závazná stanoviska a účastníci řízení své námítky. Stavební úřad v oznámení poučil dotčené orgány a účastníky řízení, že dle § 94m odst. 3 stavebního zákona, k později uplatněným závazným stanoviskům nebo námítkám nebude přihlédnuto. Námítky účastníků řízení nebyly uplatněny.

Stavební úřad přezkoumal žádost podle § 90 a § 111 stavebního zákona a rozhodl o žádosti, tak jak je výše uvedeno. Žadatel v řízení prokázal, že má k pozemkům, na nichž se stavba umísťuje, vlastnická a jiná práva. Pro dané území je vydáno závazné stanovisko orgánu územního plánování ze dne 11.05.2021. Stavební úřad vyhodnotil, že předmětná stavba komunikace je v souladu s vydanou územně plánovací dokumentací.

Okruh známých účastníků společného řízení byl stavebním úřadem stanoven takto:

Účastníci řízení ve věci výroku o umístění stavby (stať I. výroku):

- Stavebník*: - Město Třeboň, Palackého nám. 46/II, 379 01 Třeboň
- zmocněný Ing. František Stráský-Atelier SIS, U Malše 20, 37001 České Budějovice
- Ředitelství silnic a dálnic ČR, Na Pankráci 546/56, Nusle, 14000 Praha
- Rybářství Třeboň Hld., a.s., Rybářská 801, Třeboň
- CETIN a.s. Českomoravská 2510/19, Praha 9
- Městská vodohospodářská s.r.o., Na Kopečku 1341/11 Třeboň
- EG.D, a.s., Lidická 1873/36, Černá pole Brno
- Technické služby Třeboň s.r.o., Rybářská 801, Třeboň
- Povodí Vltavy s. p., Závod Horní Vltava, Litvínovická silnice 5, Č. Budějovice

Účastníci řízení ve věci výroku o povolení stavby (stať II. výroku):

- Město Třeboň, Palackého nám. 46/II, 379 01 Třeboň
- zmocněný Ing. František Stráský-Atelier SIS, U Malše 20, 37001 České Budějovice
- Ředitelství silnic a dálnic ČR, Na Pankráci 546/56, Nusle, 14000 Praha
- Rybářství Třeboň Hld., a.s., Rybářská 801, Třeboň
- CETIN a.s. Českomoravská 2510/19, Praha 9
- Městská vodohospodářská s.r.o., Na Kopečku 1341/11 Třeboň
- EG.D, a.s., Lidická 1873/36, Černá pole Brno
- Technické služby Třeboň s.r.o., Rybářská 801, Třeboň
- Povodí Vltavy s. p., Závod Horní Vltava, Litvínovická silnice 5, Č. Budějovice

Žádost o vydání územního rozhodnutí a stavebního povolení byla doložena těmito rozhodnutími, vyjádřeními a souhlasy:

- Stanoviskem k projektové dokumentaci, Policie ČR. Krajské ředitelství policie Jč. kraje, Dopravní inspektorát Jindřichův Hradec, ze dne 17.12.2021 pod č.j. KRPC -146091-2/ČJ-2021-020306,
- Závazným stanoviskem HZS ze dne 15.12.2021 č.j. HSCB-4885-2/2021 UO-JH,

- Závazným stanoviskem Krajské hygienické stanice Jihočeského kraje, Na Sadech 25, České Budějovice ze dne 15.12.2021 č.j. KHSJC 39143/2021/HOKJH-TA,
- Vyjádřením společnosti Ředitelství silnic a dálnic ČR, správa Č. Budějovice, Lidická 49/110, České Budějovice ze dne 10.01.2022 pod č.j. RSD- 531226/2021,
- Vyjádřením společnosti CETIN a.s., Českomoravská 2510/19, Praha ze dne 25.11.2021 pod č.j. 859920/21 a ze dne 19.08.2021 pod č.j. 762938/21,
- Závazným stanoviskem AOPK SCHKO Třeboňsko, Valy 121, Třeboň ze dne 17.12.2021 pod č.j. 04268/JC/21,
- Závazným stanoviskem AOPK SCHKO Třeboňsko, Valy 121, Třeboň ze dne 10.01.2022 pod č.j. 00319,00358,00384/JC/22,
- Stanoviskem AOPK SCHKO Třeboňsko, Valy 121, Třeboň ze dne 16.12.2021 pod č.j. 04507/JC/21,
- Rozhodnutím o povolení výjimky AOPK SCHKO Třeboňsko, Valy 121, Třeboň ze dne 03.02.2022 pod č.j. SR/0026/JC/2020-2,
- Vyjádřením společnosti ČEVAK, Severní 8, České Budějovice ze dne 25.11.2021 č.j. 021070165221 a ze dne 19.08.2021 č.j. 021070157516,
- Vyjádřením o existenci zařízení distribuční soustavy (ochranné pásmo el.sítě) od EG.D., a.s., Pražská 290, Jindřichův Hradec, ze dne 22.11.2021 pod zn. L4565-27049019,
- Vyjádřením správce technické infrastruktury společnosti EG.D, a.s., Pražská 290, J.Hradec,(el.sítě) ze dne 19.08.2021, pod č.j. Z0980-26134647,
- Vyjádřením správce technické infrastruktury společnosti EG.D, a.s., Pražská 290, J.Hradec,(plyn) ze dne 19.08.2021, pod č.j. Z0980-26134647,
- Vyjádřením MěÚ Třeboň, odboru ŽP ze dne 02.12.2021 č.j. METR 18373/2021 – VoHa,
- Vyjádřením Technických služeb Třeboň s.r.o., Rybářská 811, Třeboň ze dne 24.08.2021, č.j. TSTR 1023/2021,
- Závazným stanoviskem MěÚ Třeboň, odboru ŽP ze dne 01.02.2022 č.j. METR 1992/2022 OP 246-86 FIVa,
- Závazným stanoviskem MěÚ Třeboň, odboru ŽP ze dne 02.02.2022 č.j. METR 2106/2022 OP246 - 94FIVa,
- Závazným stanoviskem MěÚ Třeboň, odboru ŽP ze dne 10.02.2022 č.j. METR 2317/2022 KnRe,
- Závazným stanoviskem KÚ Jč. kraje, odboru kultury a památkové péče, České Budějovice ze dne 14.12.2021 pod č.j. KUJCK 13904/2021,
- Závazným stanoviskem KÚ Jč. kraje, odboru dopravy a SH, České Budějovice ze dne 18.01.2022 pod č.j. KUJCK10266/2022,
- Vyjádřením KÚ Jč. kraje, odboru životního prostředí a zemědělství a lesnictví, České Budějovice ze dne 03.01.2022 pod č.j. KUJCK 316/2022,
- Závazným stanoviskem Ministerstva obrany odbor ochrany územních zájmů, a státního odborného dozoru, Tychonova1, Praha 6 ze dne 31.12. 2021 pod č.j. Sp.zn. 122747/2021-1150-OÚZ-BR,
- Závazným stanoviskem MěÚ Třeboň, odboru ÚPaSŘ ze dne 08.12.2021 č.j. METR 19206/2021 OpKa,
- souhlas s umístěním a stavbou Rybářství Třeboň Hld. a.s. ze dne 27.1.2022,
- další vyjádření nemající vliv na vydané stavební povolení.

Doba platnosti tohoto společného rozhodnutí činí dle ust. § 94a odst. 5 stavebního zákona 2 roky. Dle § 115 odst. 4 stavebního zákona společné rozhodnutí pozbývá platnosti, jestliže stavba nebyla zahájena do 2 let ode dne, kdy nabylo právní moci. Doba platnosti společného rozhodnutí může stavební úřad prodloužit na odůvodněnou žádost stavebníka podanou před jejím uplynutím. Podáním žádosti se staví běh lhůty platnosti společného rozhodnutí. Společné rozhodnutí pozbývá platnosti též dnem, kdy stavební úřad obdrží oznámení stavebníka o tom, že od provedení svého záměru upouští, to neplatí, jestliže stavba již byla zahájena.

Poučení:

Proti tomuto společnému rozhodnutí se lze odvolat do 15 dnů ode dne jeho oznámení ke Krajskému úřadu - Jihočeský kraj, odboru dopravy a silničního hospodářství, podáním u zdejšího stavebního úřadu. Odvolání se dle ust. § 82 odst. 2 správního řádu podává s potřebným počtem stejnopisů tak, aby jeden stejnopis zůstal správnímu orgánu a aby každý účastník (viz níže uvedení účastníci řízení) dostal jeden stejnopis.

Stavba nesmí být zahájena, dokud výrok o povolení stavby uvedený ve statí II. tohoto společného rozhodnutí nenabude právní moci.

Otisk úředního razítka.

v.2. *Pavel Zajíček*
Ing. Pavel Zajíček
Vedoucí odboru dopravy



Správní poplatek nebyl vyměřen dle přílohy zákona č. 634/2004Sb., o správních poplatcích v platném znění, položka č. 18) stavby týkající se pozemních komunikací jsou od poplatku osvobozeny.

Po nabytí právní moci výroku o umístění stavby (stať I. tohoto rozhodnutí) žadatel obdrží:
Stejnopis písemného vyhotovení společného rozhodnutí opatřený doložkou právní moci spolu s ověřenou grafickou přílohou, kterou tvoří celková situace na podkladě katastrální mapy.

Po nabytí právní moci výroku o povolení stavby (stať II. tohoto rozhodnutí) stavebník obdrží:
Jedno vyhotovení ověřené projektové dokumentace spolu se štítkem obsahujícím identifikační údaje o povolené stavbě.

Doručí se (doporučeně do vl. rukou):

a) Doporučeně do vl. rukou (na doručenkou):

- Město Třeboň, Palackého nám. 46/II, 379 01 Třeboň
- zmocněný ing. František Stráský-Atelier SIS, U Malše 20, 37001 České Budějovice
- Ředitelství silnic a dálnic ČR, Na Pankráci 546/56, Nusle, 14000 Praha
- Rybářství Třeboň Hld., a.s., Rybářská 801, Třeboň
- CETIN a.s. Českomoravská 2510/19, Praha 9
- ČEVAK a.s., Severní 8/2264, 370 10 České Budějovice
- Městská vodohospodářská s.r.o., Na Kopečku 1341/11 Třeboň
- EG.D, a.s., Lidická 1873/36, Černá pole Brno
- Technické služby Třeboň s.r.o., Rybářská 801, Třeboň
- Povodí Vltavy s. p., Závod Horní Vltava, Litvínovická silnice 5, Č. Budějovice

b) dotčené orgány (doporučeně):

- MěÚ Třeboň, odbor ŽP
- MěÚ Třeboň, odbor ÚPaSŘ
- AOPK Správa CHKO Třeboňsko, Třeboň,
- Hasičský záchranný sbor Jč kraje J. Hradec
- KHS Jihočeského kraje, Na Sadech 25, Č. Budějovice
- Krajský úřad Jihočeský kraj, odbor dopravy, Č. Budějovice
- Krajský úřad Jihočeský kraj, odbor kultury a památkové péče, Č. Budějovice
- Krajský úřad Jihočeský kraj, odbor životního prostředí, zemědělství a lesnictví, Č. Budějovice
- Policie ČR, KŘP, Dopravní inspektorát, J. Hradec
- Ministerstva obrany, odboru ochrany územních zájmů, a státního odborného dozoru, Tychonova1, Praha 6



ODBOR ŽIVOTNÍHO PROSTŘEDÍ



METRP00CMUEB

tel.: +420 384 342 176, datová schránka: 4cbbvj4
e-mail: renata.knezinkova@mesto-trebon.czSpis zn.: METR_S 492/2022 OZP
Ze dne: 04.02.2022
Naše č. j.: METR 2317/2022 KnRe
Vyřizuje: Ing. Kněžinková

Datum: 10.02.2022

ZÁVAZNÉ STANOVISKO

Městský úřad Třeboň, odbor životního prostředí, jako správní úřad příslušný podle ustanovení § 61 zákona č. 128/2000 Sb., o obcích, ve znění pozdějších předpisů, jako věcně příslušný vodoprávní úřad podle ustanovení § 104 odst. 2 písm. c) a ustanovení § 106 zákona č. 254/2001 Sb., o vodách a o změně některých zákonů (vodní zákon), ve znění pozdějších předpisů (dále jen „vodní zákon“), a jako místně příslušný vodoprávní úřad podle ustanovení § 11 odst. 1 písm. b) zákona č. 500/2004 Sb., správního řádu, ve znění pozdějších předpisů (dále jen „správní řád“), na základě obdržené žádosti žadatelů, kterým je **Město Třeboň**, IČO 00247618, **Palackého nám. 46/II, 379 01 Třeboň**, zastoupené Ing. Františkem Stráským, Atelier SIS, IČO 60642581, U Malše 20, 370 01 České Budějovice (dále jen „žadatel“)

**uděluje souhlas
podle § 17 odst. 1 písm. a) a písm. c) vodního zákona**

ke stavbě „**Stezka Nová Hlína – Stará Hlína**“ v k. ú. Stará Hlína, podle projektové dokumentace, kterou vypracoval Ing. František Stráský, Atelier SIS, U Malše 20, České Budějovice v 01/2022, **za těchto podmínek:**

1. Prováděním stavebních prací nesmí dojít ke znečištění vodního toku stavebním materiálem, zeminou ani jinými závadnými látkami z použitých stavebních strojů a stavební mechanizace.
2. Veškerý stavební nebo výkopový materiál (vyjma materiálu do násypů) bude skladován mimo záplavové území. V průběhu stavby budou ihned po dokončení denních prací zabezpečeny všechny odplavitelné předměty a konstrukce tak, aby nemohly být splaveny do vodního toku.
3. Zařízení staveniště musí být situováno mimo stanovené záplavové území.
4. Zahájení a ukončení prací bude oznámeno zdejšímu vodoprávnímu úřadu a správci vodního toku, Povodí Vltavy, státní podnik, provozní úsek Nežárka v Jindřichově Hradci (tel. 384 232 306, 724 347 446, e-mail jiri.lan@pvl.cz).
5. Pro realizaci stavby musí být vypracovaný havarijní plán, který bude po projednání se správcem vodního toku Lužnice předložen zdejšímu vodoprávnímu úřadu v dostatečném předstihu před zahájením stavebních prací ke schválení.
6. Pro provádění stavby bude vypracovaný povodňový plán, který bude po projednání se správcem vodního toku Lužnice, předložen k odsouhlasení povodňovému orgánu města Třeboně, tj. zdejšímu vodoprávnímu úřadu.

Odůvodnění:

Městský úřad Třeboň, odbor životního prostředí, jako věcně a místně příslušný vodoprávní úřad obdržel od žadatele žádost o udělení souhlasu podle § 17 odst. 1 písm. a) a písm. c) vodního zákona ke stavbě „**Stezka Nová Hlína – Stará Hlína**“. Souhlas je požadován z důvodu, že stavba je situována ve stanoveném záplavovém území významného vodního toku Lužnice, včetně jeho aktivní zóny, sousedí s korytem vodního toku Lužnice, ř. km 98,439, a zároveň se dotýká výtopy rybníka Rožmberk a rybníka Vítek. Záplavové území, včetně aktivní zóny, bylo stanoveno Krajským úřadem Jihočeského kraje, odborem životního prostředí, zemědělství a lesnictví, č. j. KUJCK 25549/2021 ze dne 26.02.2021.

Stavba je situovaná v kraji Jihočeském, okrese Jindřichův Hradec, obci Třeboň, katastrálním území Stará Hlína, na pozemcích parc. č. 469/9, 461/18, 469/27, 469/15, 463/5, 461/2, 469/11 a 521, umístění – souřadnice cca Y,X: začátek: 730791, 1162999, konec: 730314, 1162619, čhp 1-07-02-0314-0-00, HGR 2140 - Třeboňská pánev - jižní část, vodní útvar HVL_0580 Lužnice od toku Koštěnický (Kačležský) potok po vzdutí rybníka Rožmberk.

Je navržena stezka podél silnice I/34 pro zvýšení bezpečnosti pěších a cyklistů mezi Novou Hlínou a Starou Hlínou. Stezka bude mít dvě části. První úsek začíná na stávající asfaltové komunikaci kamenného mostu na rybníku Vítek a končí na návodním okraji hráze rybníka Vítek, délka úseku je 293 m. Druhý úsek začíná na vzdušním okraji hráze rybníka Vítek, zde bude provedené zpevnění svahu od bezpečnostního přelivu rybníka Vítek v návaznosti na okraj stezky lomovým kamenem do betonu. Do bezpečnostního přelivu nebude stavba zasahovat. Druhý úsek končí na stávajícím chodníku na mostě přes Lužnici (ev. č. 34-007), délka úseku je 322 m. Srážkové vody z povrchu stezky budou odváděné příčným sklonem do rybníka Vítek a na terén výtopy rybníka Rožmberk.

K žádosti bylo přiloženo stanovisko a vyjádření Povodí Vltavy, státní podnik, zn. PVL-6692/2022/140 ze dne 26.01.2022. Podmínky uvedené v tomto vyjádření a stanovisku byly zohledněné ve výroku tohoto závazného stanoviska.

K žádosti byla dále přiložena písemná plná moc k zastupování Města Třeboně Ing. Františkem Stráským, Ateliér SIS, IČO 60642581, U Malše 1805/20, 370 01 České Budějovice ze dne 11.10.2021.

Vzhledem k tomu, že žadatel předložil všechny potřebné náležitosti a nebyly zjištěny důvody, které by bránily vyhovět podané žádosti, vodoprávní úřad podle ustanovení § 149 odst. 1 správního řádu vydal závazné stanovisko, kterým za podmínek výše uvedených udělil požadovaný souhlas podle § 17 odst. 1 písm. a) a písm. c) vodního zákona ke stavbě „Stezka Nová Hlína – Stará Hlína“, investor: Město Třeboň, Palackého nám. 46/II, 379 01 Třeboň.

Toto závazné stanovisko se vydává v souladu s § 149 správního řádu pouze pro příslušný stavební úřad, který bude vydávat potřebné opatření pro předmětnou stavbu podle stavebního zákona a nenahrazuje rozhodnutí jiných správních orgánů vydaných podle zvláštních předpisů. Udělený souhlas neopravňuje k zahájení stavebních prací.

Poučení o opravném prostředku

Proti tomuto závaznému stanovisku, které není samostatným rozhodnutím, se nelze odvolat. Odvolání proti obsahu závazného stanoviska lze podat až po vydání samostatného správního rozhodnutí ve věci samé odvoláním proti tomuto správnímu rozhodnutí, v rámci něhož lze napadnout celé závazné stanovisko nebo jeho části.

„otisk úředního razítka“

MĚSTSKÝ ÚŘAD
379 01 TŘEBOŇ
-20-



Ing. Jaroslav Fliegel
vedoucí odboru životního prostředí
Městský úřad Třeboň

Doručí se na doručenkou do vlastních rukou:

Město Třeboň, Palackého nám. 46/II, 379 01 Třeboň
prostřednictvím: Ing. František Stráský, Ateliér SIS, U Malše 20, 370 01 České Budějovice

Dále obdrží:

Povodí Vltavy, s. p., závod Horní Vltava, Litvínovická 5, 371 21 České Budějovice - ds



ODDĚLENÍ
Správa chráněné krajinné oblasti Třeboňsko
Valy 121
379 01 Třeboň
tel.: +420 951 424 440
ID DS: qxcdynt
e-mail: jizni.cechy@nature.cz
www.nature.cz

Dle rozdělovníku

NAŠE ČÍSLO JEDNACÍ: 00319,00358,00384/JC/22

VYŘIZUJE: B. Kloubec

DATUM: .10.02.2022

Věc: Závazné stanovisko k povolení kácení dřevin pro stavbu „Stezka Nová Hlína – Stará Hlína“

Agentura ochrany přírody a krajiny ČR (dále jen „Agentura“), jako orgán ochrany přírody příslušný podle ust. § 78 odst. 1 a odst. 3 písm. m) zákona č. 114/1992 Sb. o ochraně přírody a krajiny v platném znění (dále jen „zákon“), na základě žádostí

1) Rybářství Třeboň Hld. a.s., IČO 46678191, se sídlem Rybářská 801, 379 01 Třeboň ze dne 24.01.2022, týkající se kácení dřevin rostoucích mimo les (15 ks stromů a 1 104 m² zapojených porostů) na pozemcích p. č. 461/2, 461/18 a 469/15, k. ú. Stará Hlína,

2) Města Třeboň, odboru rozvoje a investic, se sídlem Palackého náměstí 46, 379 01 Třeboň, IČO 00247618, podané v zastoupení Ing. Františka Stráského – Atelier SIS, IČO 606 42581, se sídlem U Malše 20, 370 01 České Budějovice, ze dne 27.01.2022, týkající se kácení dřevin rostoucích mimo les (1 ks stromu a 44 m² zapojených porostů) na pozemku p. č. 463/5, k. ú. Stará Hlína, a

3) Ředitelství silnic a dálnic ČR, IČO 659 93 390, se sídlem Na Pankráci 6546/56 Nusle, 140 00 Praha, zastoupený Správou České Budějovice, se sídlem Lidická 49/110, 370 04 České Budějovice, podané v zastoupení Ing. Františka Stráského – Atelier SIS, IČO 606 42581, se sídlem U Malše 20, 370 01 České Budějovice, ze dne 27.01.2022, týkající se kácení dřevin rostoucích mimo les (19 ks stromů a 1 202 m² zapojených porostů) na pozemcích p. č. 469/11, 469/15 a 469/27, k. ú. Stará Hlína

o povolení kácení na území přírodní rezervace Výtopa Rožmberka a jejího ochranného pásma, a to z důvodu umístění stavby „Stezka Nová Hlína – Stará Hlína“, podle 8 odst. 6 zákona a podle vyhlášky č. 189/2013 Sb., o ochraně dřevin a povolování jejich kácení, ve znění vyhlášky č. 222/2014 Sb., vydává toto

ZÁVAZNÉ STANOVISKO

kterým souhlasí s kácením

1) 15 ks stromů (dub, borovice, olše, vrba, osika s obvodem kmenů 94–157 cm ve výšce 130 cm nad zemí) a 1 104 m² zapojených porostů (dub, borovice, smrk, bříza, olše, osika, lípa, líska, bez a vrba) na pozemcích p. č. 461/2, 461/18 a 469/15, k. ú. Stará Hlína,

2) 1 ks stromu (osika s obvodem kmene 94 cm ve výšce 130 cm nad zemí) a 44 m² zapojených porostů (dub, borovice, smrk, bříza, olše, osika, lípa, líska, bez a vrba) na pozemku p. č. 463/5, k. ú. Stará Hlína

3) 19 ks stromů (osika, bříza, dub s obvodem kmenů 94–126 cm ve výšce 130 cm nad zemí) a 1 202 m² zapojených porostů (dub, borovice, smrk, bříza, olše, osika, lípa, líska, bez a vrba) na pozemcích p. č. 469/11, 469/15 a 469/27, k. ú. Stará Hlína

za následujících podmínek:

1. Káceny budou pouze dřeviny dle předložené situace (Situace kácení, stavba "Stezka Nová Hlína – Stará Hlína", 01/2022, zprac. Ing. František Stráský – Atelier SIS, U Malše 20, 370 01 České Budějovice), která byla součástí žádostí.
2. Kácení lze provést v období od 01.09. do 15.04. a současně po nabytí právní moci povolení výše uvedeného stavebního záměru příslušným stavebním úřadem.
3. Kácení předmětných dřevin je možné provést pouze v případě realizace výše uvedené stavby.

O d ů v o d n ě n í:

Agentura obdržela dne 24.01.2022 žádost Rybářství Třeboň Hld. a.s., Rybářská 801, 379 01 Třeboň, týkající se kácení dřevin rostoucích mimo les (15 ks stromů a 1 104 m² zapojených porostů) na pozemcích p. č. 461/2, 461/18 a 469/15, k. ú. Stará Hlína, dne 27.01.2022 žádost Města Třeboň, odboru rozvoje a investic, Palackého náměstí 46, 379 01 Třeboň, podané v zastoupení Ing. Františka Stráského – Atelier SIS, IČO 606 42581, se sídlem U Malše 20, 370 01 České Budějovice, , týkající se kácení dřevin rostoucích mimo les (1 ks stromu a 44 m² zapojených porostů) na pozemku p. č. 463/5, k. ú. Stará Hlína, a dne 27.01.2022 žádost Ředitelství silnic a dálnic ČR, IČO 659 93 390, se sídlem Na Pankráci 6546/56 Nusle, 140 00 Praha, zastoupený Správou České Budějovice, se sídlem Lidická 49/110, 370 04 České Budějovice, podané v zastoupení Ing. Františka Stráského – Atelier SIS, IČO 606 42581, se sídlem U Malše 20, 370 01 České Budějovice, týkající se kácení dřevin rostoucích mimo les (19 ks stromů a 1 202 m² zapojených porostů) na pozemcích p. č. 469/11, 469/15 a 469/27, k. ú. Stará Hlína. Žádosti o kácení byly podány z důvodu stavebního záměru stavby Města Třeboň "Stezka Nová Hlína – Stará Hlína", která zajistí bezpečný pochyb chodců a cyklistů podél silnice I/34.

Ústní jednání nebylo svoláno, protože stav předmětných dřevin je Agentuře dobře znám z předchozí úřední činnosti.

Předmětné stromy s obvodem kmenů 94–157 cm jsou dospělé stromy a jsou součástí zapojeného, náletového porostu pod komunikací I/34, stáří zapojeného porostu je cca 20 let. Vzhledem k prostorovému uspořádání předmětného území, na které bezprostředně navazuje frekventovaná komunikace I/34, nelze uplatnit jiné řešení pro umístění stezky spojující místní části Nová a Stará Hlína a současně velmi frekventované stezky Okolo Třeboně, než využití okrajové části, resp. ochranného pásma přírodní rezervace Výtopa Rožmberka. Dojde tak k zajištění bezpečnějšího provozu pro chodce a cyklisty v tomto zájmovém území.

Předmětné dřeviny byly vyhodnoceny se střední perspektivou a estetickou hodnotou a jejich pokácení se povoluje z důvodu realizace dotčené stavby. Správní orgán v tomto případě vyhodnotil, že veřejný zájem na vybudování stezky převyšuje veřejný zájem na zachování dřevin navržených ke kácení. Odstraněním předmětných dřevin nedojde k oslabení ekologicko-stabilizační funkce zájmového území. Toto závazné stanovisko navazuje a je v souladu se závazným stanoviskem Agentury č. j. 04507/JC/21 ze dne 16.12.2021 a s výjimkou Agentury č. j. SR/0026/ JC/2022-2 ze dne 03.02.2022.

Jako kompenzace ekologické újmy zde nebyla předepsána náhradní výsadba, neboť v zájmovém místě stavby se nenachází dostatečný prostor pro novou výsadbu a současně v bezprostředním okolí stavby navazuje dostatečné množství vzrostlé perspektivní zeleně.

Agentura na základě funkčního a estetického vyhodnocení výše uvedených dřevin, posouzení závažnosti důvodů ke kácení a zhodnocení všech podkladových materiálů rozhodla tak, jak je uvedeno ve výroku toho stanoviska.

Poučení:

Podle ust. § 149 správního řádu není závazné stanovisko samostatným rozhodnutím a nelze se proti němu odvolat. Jeho obsah je závazným podkladem pro rozhodnutí příslušného stavebního úřadu. Odvolání proti obsahu závazného stanoviska lze podat až po vydání samostatného správního rozhodnutí ve věci samé odvoláním proti tomuto správnímu rozhodnutí, v rámci něhož lze napadnout celé závazné stanovisko nebo jeho části.


RNDr. Miroslav Hátle, CSc.

Vedoucí oddělení
Správa CHKO Třeboňsko

podepsáno elektronicky



Rozdělovník:

Město Třeboň, Palackého nám. 46, 379 01 Třeboň (ID DS 4cbbvj4)

Rybářství Třeboň Hld. a.s., Rybářská 801, 379 01 Třeboň (ID DS qhhsbkh)

Atelier SIS, Ing. František Stráský, U Malše 20, 370 01 České Budějovice



AGENTURA OCHRANY
PŘÍRODY A KRAJINY
ČESKÉ REPUBLIKY

REGIONÁLNÍ PRACOVISŤE
JIŽNÍ ČECHY

ODDĚLENÍ
Správa chráněné krajinné oblasti Třeboňsko
Valy 121
379 01 Třeboň
tel.: +420 951 424 440
ID DS: qxcdynt
e-mail: jizni.cechy@nature.cz
www.nature.cz

Dle rozdělovníku

NAŠE ČÍSLO JEDNACÍ: SR/0026/JC/2022-2

VYŘIZUJE: Kloubcová Petra

DATUM: 3. 2. 2022

ROZHODNUTÍ

Agentura ochrany přírody a krajiny ČR (dále jen „Agentura“), jako orgán ochrany přírody příslušný podle ust. § 75 odst. 1 písm. e) ve spojení s ust. § 78 odst. 1 a odst. 3 písm. h), v souladu s ust. § 83 odst. 4 zákona č. 114/1992 Sb., o ochraně přírody a krajiny, v platném znění (dále jen „zákon“), na základě žádosti investora akce Města Třeboň, Palackého náměstí 46/II, 379 01 Třeboň, IČO: 00247618, podané v zastoupení Ing. Františkem Stráským (číslo autorizace: ČKAIT 0101254), Atelier SIS, U Malše 20, 370 01 České Budějovice, IČO: 60642581 (dále jen „žadatel“), ze dne 27. 1. 2022 a provedeního správního řízení podle zákona č. 500/2004 Sb., správní řád, v platném znění (dále jen „správní řád“), žadateli v souvislosti se stavbou „Stezka Nová Hlína – Stará Hlína“:

I.

podle ust. § 43 odst. 1 zákona

povoluje výjimku

ze zákazu uvedeného v ust. § 26, odst. 2, písm. a) zákona (zákaz umisťovat a povolovat nové stavby na území první zóny CHKO)

II.

podle ust. § 43 odst. 1 zákona

povoluje výjimku

ze zákazu uvedeného v ust. § 26, odst. 3, písm. a) zákona (zákaz nevratně poškozovat půdní povrch a provádět terénní úpravy značného rozsahu na území první a druhé zóny CHKO)

III.

podle ust. § 43 odst. 1 zákona

povoluje výjimku

ze zákazu uvedeného v ust. § 34, odst. 1, písm. c) zákona (zákaz povolovat a umisťovat nové stavby na území přírodních rezervací, konkrétně přírodní rezervace Výtopa Rožmberka)

IV.

podle ust. § 37 zákona

uděluje souhlas

ke stavební činnosti a terénním úpravám v ochranném pásmu zvláště chráněného území (konkrétně přírodní rezervace Výtopa Rožmberka).

ODŮVODNĚNÍ:

Dne 27. 1. 2022 bylo podáním žádosti investora akce – Města Třeboň, Palackého náměstí 46/II, 379 01 Třeboň, IČO: 00247618, podané v zastoupení Ing. Františkem Stráským (číslo autorizace: ČKAIT 0101254), Atelier SIS, U Malše 20, 370 01 České Budějovice, IČO: 60642581, v souladu s ust. § 44 odst. 1 správního řádu zahájeno správní řízení ve věci povolení výjimek dle ust. § 43 odst. 1 zákona ze zákazů na území CHKO Třeboňsko – výjimka ze zákazu uvedeného v ust. § 26, odst. 2, písm. a) zákona (zákaz umisťovat a povolovat nové stavby na území první zóny CHKO), výjimka ze zákazu uvedeného v ust. § 26, odst. 3, písm. a) zákona (zákaz nevratně poškozovat půdní povrch a provádět terénní úpravy značného rozsahu na území první a druhé zóny CHKO), výjimka ze zákazu uvedeného v ust. § 34, odst. 1, písm. c) zákona (zákaz povolovat a umisťovat nové stavby na území přírodních rezervací, konkrétně přírodní rezervace Výtopa Rožmberka) a vydání souhlasu dle ust. § 37 zákona (souhlas ke stavební činnosti a terénním úpravám v ochranném pásmu zvláště chráněného území, konkrétně přírodní rezervace Výtopa Rožmberka) v rámci stavby „Stezka Nová Hlína – Stará Hlína“ v k. ú. Stará Hlína.

Žádost byla doložena projektovou dokumentací, zpracovanou Ing. Františkem Stráským (číslo autorizace: ČKAIT 0101254). Projektová dokumentace obsahuje průvodní a souhrnnou technickou zprávu a výkresové přílohy (situaci širších vztahů, koordinační situační výkres 1:500, vzorové příčné řezy a charakteristické příčné řezy). Z podkladů vyplývá, že stavba bude umístěna převážně na území druhé zóny odstupňované ochrany CHKO Třeboňsko, okrajově zasahuje do první zóny (území přírodní rezervace Výtopa Rožmberka), dále se nachází v ptačí oblasti Třeboňsko a evropsky významné lokalitě Třeboňsko-střed.

Stezka je navržena podél silnice I/34 pro zvýšení bezpečnosti pěších a cyklistů, kteří v daném úseku nemají jinou možnost, než se pohybovat po frekventované silnici 1. třídy. Stezka bude s asfaltovým povrchem šířky 2,5 m a nebezpečnými krajinami šířky 0,35–0,65 m, pro chodce a cyklisty, spojující místní části Třeboně, osady Nová Hlína a Stará Hlína, v celkové délce 615 m od napojení u historického mostu u Nové Hlíně k mostu ev. č. 34-007 přes Lužnici. Je navržena jako místní komunikace D2 nepřipustná provozu motorových vozidel a sestává ze dvou úseků: 1. část délky 293 m je vedena mezi svodidlem silnice I/34 a rybníkem Vítek, na násypu z lomového kamene, jehož povrch bude překryt 10 cm ornice a oset; 2. část délky 322 m je vedena podél paty silničního násypu ve výtopě rybníku Rožmberk, a to v úseku 212 m po stávající polní cestě a v jejím prodloužení novým úsekem vystoupá po svahu násypu a napojí se na stávající chodník na mostě. Vyžádá si výměnu podloží tl. 20 cm a úpravy svodidel, v délce 131 m bude lemována příkopovými betonovými tvárnici. Stavba vyžaduje kácení mimolesní zeleně. Stavba neobsahuje veřejné osvětlení, ani nové výsadby. Zásah do přírodně cenného okolí stavby bude striktně omezen na nezbytné minimum, bude důsledně dbáno na dodržení zásad, uvedených v souhrnné technické zprávě (dřeviny dotčené stavbou budou chráněny v souladu s ČSN 83 9061 – ochrana stromů, porostů a vegetačních ploch při stavebních pracích, a to jejich nadzemní i podzemní část, zhotovitel zabráni kontaminaci vod a půdy úniky ropných látek atd.).

Agentura vedla správní řízení podle ust. § 83 odst. 4 zákona, které umožňuje spojit různá řízení a vydat žadateli několik rozhodnutí společně, nevylučuje-li to povaha věci nebo nebrání-li tomu jiný důležitý zájem některého z účastníků řízení.

Správní orgán došel po zhodnocení všech podkladových materiálů k závěru, že:

I.–III.

Stavba bude umístěna převážně na území druhé zóny odstupňované ochrany CHKO Třeboňsko, navrhované řešení stezky částečně okrajově zasahuje do území přírodní rezervace Výtopa Rožmberka, tj. současně do první zóny CHKO Třeboňsko. Agentura vyhodnotila, že v tomto případě veřejný zájem převažuje nad zájmem ochrany přírody a zároveň povolovaná činnost významně neovlivní zachování stavu předmětu ochrany zvláště chráněného území, proto dle ust. § 43 odst. 1 zákona tyto výjimky povolila.

IV.

Agentura dospěla k závěru, že realizací stavby „Stezka Nová Hlína – Stará Hlína“, nebudou významně dotčeny zájmy ochrany přírody v ochranném pásmu přírodní rezervace Výtopa Rožmberka a udělila tak dle ust. § 37 zákona souhlas ke stavební činnosti a terénním úpravám v ochranném pásmu zvláště chráněného území.


Stavba se dále nachází na území ptačí oblasti Třeboňsko a evropsky významné lokality Třeboňsko-střed (soustava Natura 2000), Agentura svým stanoviskem č. j. 04507/JC/21 ze dne 16. 12. 2021 vyloučila dle ust. § 45i, odst. 1 zákona významný vliv předloženého záměru na předměty ochrany nebo celistvost evropsky významné lokality i na ptačí oblast.

Z těchto důvodů bylo rozhodnuto tak, jak je uvedeno ve výrokové části tohoto rozhodnutí.

Poučení o odvolání:

Proti tomuto rozhodnutí se lze podle ust. § 81 odst. 1 správního řádu do patnácti dnů ode dne jeho doručení odvolat k Ministerstvu životního prostředí, a to podáním učiněným u Agentury, Regionálního pracoviště Jižní Čechy, oddělení Správa CHKO Třeboňsko, Valy 121, 379 01 Třeboň. V případě, že písemnost bude uložena u provozovatele poštovních služeb, lhůta pro podání odvolání se počítá ode dne převzetí rozhodnutí, nejpozději však od desátého dne ode dne jejího uložení. Podané odvolání má odkladný účinek.




RNDr. Miroslav Hátle, CSc.
vedoucí oddělení
Správa CHKO Třeboňsko

Rozdělovník:

Účastník řízení podle ust. § 27 odst. 1 správního řádu:

Město Třeboň, Palackého nám. 46, 379 01 Třeboň (ID DS 4cbbvj4)

Atelier SIS, Ing. František Stráský, U Malše 20, 370 01 České Budějovice



ODBOR ŽIVOTNÍHO PROSTŘEDÍ

tel.: +420 384 342 172, fax.: +420 384 178
e-mail: vaclava.fliegelova@mesto-trebon.cz

Datová schránka: 4cbbvj4

Doručí se: *doporučeně*
Ředitelství silnic a dálnic, správa České Budějovice
Lidická 49/110
370 04 České Budějovice

METRP00CMTME

v zastoupení

Ing. Františka Stráského – Atelier SIS
U Malše 20
370 01 České BudějoviceZe dne: 31.01.2022
METR_S 441/2022 OZP
Naše č.j. METR 2106/2022 OP246 –94FIVA
Vyřizuje: Ing. Fliegelová

Datum: 02.02.2022

ZÁVAZNÉ STANOVISKO

Městský úřad Třeboň, odbor životního prostředí jako správní orgán ochrany přírody a krajiny podle ust. § 7 odst. 2, § 61 odst. 1 písm. a) a § 109 odst. 3 písm. b) zákona č. 128/2000 Sb., o obcích (obecních zřízeních), ve znění pozdějších předpisů, a podle § 75 odst. 1 písm. a) a § 76 odst. 1 písm. a) zákona č. 114/1992 Sb. o ochraně přírody a krajiny, ve znění pozdějších předpisů (dále jen zákona) vydává ve věci žádosti Ředitelství silnic a dálnic ČR, IČO 659 93 390, se sídlem Na Pankráci 6546/56 Nusle, 140 00 Praha, zastoupený Správou České Budějovice, se sídlem Lidická 49/110, 370 04 České Budějovice v zastoupení Ing. Františka Stráského – Atelier SIS, se sídlem U Malše 20, 370 01 České Budějovice, IČ: 606 42 581 (dále žadatel) ze dne 31.01.2022 o povolení kácení v k.ú. Stará Hlína

druh dřevin	obvod kmene ve výšce 130 cm nad zemí	počet ks	pozemek parc.č.
topol osika (<i>Populus tremula</i>)	94 cm	14	469/27
topol osika	110 cm	3	
topol osika	126 cm	3	
topol osika	173 cm	1	
druh dřevin	zapojený porost		
topol osika, bříza bílá (<i>Betula alba</i>), olše lepkavá, lípa srdčitá (<i>Tilia cordata</i>), vrba sp. (<i>Salix sp.</i>), líska obecná (<i>Corylus avellana</i>), dub letní (<i>Quercus robur</i>), borovice lesní, smrk ztepilý (<i>Picea abies</i>)	1284 m ²		469/27
topol osika, bříza bílá (<i>Betula alba</i>), olše lepkavá, lípa srdčitá (<i>Tilia cordata</i>), vrba sp. (<i>Salix sp.</i>), líska obecná (<i>Corylus avellana</i>), dub letní (<i>Quercus robur</i>), borovice lesní, smrk ztepilý (<i>Picea abies</i>)	132 m ²		469/10

z důvodu umístění stavby "STEZKA NOVÁ HLÍNA – STARÁ HLÍNA", podle 8 odst. 6 zákona a podle vyhlášky č. 189/2013 Sb., o ochraně dřevin a povolování jejich kácení, ve znění vyhlášky č. 222/2014 Sb., toto závazné stanovisko, kterým souhlasí s kácením

v k.ú. Stará Hlína

druh dřevin	obvod kmene ve výšce 130 cm nad zemí	počet ks	pozemek parc.č.
topol osika (<i>Populus tremula</i>)	94 cm	14	469/27
topol osika	110 cm	3	
topol osika	126 cm	3	
topol osika	173 cm	1	
druh dřevin	zapojený porost		
topol osika, bříza bílá (<i>Betula alba</i>), olše lepkavá, lípa srdčitá (<i>Tilia cordata</i>), vrba sp. (<i>Salix sp.</i>), líska obecná (<i>Corylus avellana</i>), dub letní (<i>Quercus robur</i>), borovice lesní, smrk ztepilý (<i>Picea abies</i>)	1284 m ²		469/27
topol osika, bříza bílá (<i>Betula alba</i>), olše lepkavá, lípa srdčitá (<i>Tilia cordata</i>), vrba sp. (<i>Salix sp.</i>), líska obecná (<i>Corylus avellana</i>), dub letní (<i>Quercus robur</i>), borovice lesní, smrk ztepilý (<i>Picea abies</i>)	132 m ²		469/10

Závazné stanovisko se vydává za těchto podmínek:

1. Při kácení nesmí dojít k porušení ostatní vegetace (stromů, keřů) v zájmovém území.
2. Káceny budou pouze dřeviny dle předložené situace (Situace kácení, stavba "STEZKA NOVÁ HLÍNA – STARÁ HLÍNA", 01/2022, zprac. Ing. František Stráský – ATELIER SIS, U Malše 20, 370 01 České Budějovice), která byla součástí Vaší žádosti.
3. Kácení lze provést v období od 01.09. do 15.04. a současně po nabytí právní moci povolení výše uvedeného stavebního záměru příslušným stavebním úřadem,
4. Kácení předmětných dřevin je možné provést pouze v případě realizace výše uvedené stavby.

Odůvodnění:

Městský úřad Třeboň, odbor životního prostředí obdržel dne 31.01.2022 Vaši žádost o povolení ke kácení dřevin rostoucích mimo les podle § 8 odst. 6 zákona a podle vyhlášky č. 189/2013 Sb., o ochraně dřevin a povolování jejich kácení, ve znění vyhlášky č. 222/2014 Sb. a vyhl. 86/2019 Sb.

Žádost byla dále dne 02.02.2022 doplněna o:

- souhlasné stanovisko k výše uvedenému kácení vydané Krajským úřadem Jihočeského kraje, odborem dopravy a silničního hospodářství, oddělení silničního hospodářství jako příslušného silničního správního úřadu ve věcech silnic I. třídy.

Správní orgán posoudil podanou žádost. Ústní jednání nebylo svoláno, protože stav předmětných dřevin je mu dobře znám z předchozí úřední činnosti..

Jedná se o kácení **v k.ú. Stará Hlína**

druh dřevin	obvod kmene ve výšce 130 cm nad zemí	počet ks	pozemek parc.č.
topol osika (<i>Populus tremula</i>)	94 cm	14	469/27
topol osika	110 cm	3	
topol osika	126 cm	3	
topol osika	173 cm	1	
druh dřevin	zapojený porost		
topol osika, bříza bílá (<i>Betula alba</i>), olše lepkavá, lípa srdčitá (<i>Tilia cordata</i>), vrba sp. (<i>Salix sp.</i>), líska obecná (<i>Corylus avellana</i>), dub letní (<i>Quercus robur</i>), borovice lesní, smrk ztepilý (<i>Picea abies</i>)	1284 m ²		469/27

topol osika, bříza bílá (<i>Betula alba</i>), olše lepkavá, lípa srdčitá (<i>Tilia cordata</i>), vrba sp. (<i>Salix sp.</i>), líska obecná (<i>Corylus avellana</i>), dub letní (<i>Quercus robur</i>), borovice lesní, smrk ztepilý (<i>Picea abies</i>)	132 m ²	469/10
---	--------------------	--------

Předmětné stromy s obvodem kmene 94 - 173 cm jsou dospělé stromy a jsou součástí zapojeného, náletového porostu na návodní straně hráze rybníka Vítek. Stáří zapojeného porostu je cca 20 let. Žádost o kácení byla podána z důvodu stavebního záměru stavby Města Třeboň "STEZKA NOVÁ HLÍNA – STARÁ HLÍNA", která zajistí bezpečný pochyb chodců a cyklistů podél silnice I/34.

Posouzení dřevin s obvodem kmene 94 - 173 cm:

Vitalita – výborná až mírně snižená,

Zdravotní stav výborný až dobrý

Stabilita – výborná až dobrá

Posouzení dřevin zapojeného porostu:

Vitalita – výborná až mírně snižená,

Zdravotní stav výborný až dobrý

Stabilita – výborná až dobrá

Hodnocení stavu stromu dle Standardy péče o přírodu a krajiny SPPK 01 001:2014 :

Vitalita

Stupnice (viz Příloha č. 5):

1. výborná až mírně snižená,
2. zřetelně snižená,
3. výrazně snižená,
4. zbytková vitalita,
5. suchý strom.

Zdravotní stav:

Stupnice (viz Příloha č. 6):

1. zdravotní stav výborný až dobrý,
2. zhoršený,
3. výrazně zhoršený,
4. silně narušený,
5. kritický/rozpadlý strom.

Stabilita

Stupnice (viz Příloha č. 7):

1. výborná až dobrá (nenarušená),
2. zhoršená,
3. výrazně zhoršená,
4. silně narušená,
5. kritická

Vzhledem k prostorovému uspořádání na hrázi rybníka Vítek, kde se nachází frekventovaná komunikace I/34, nelze uplatnit jiné řešení pro umístění stezky spojující místní části Nová a Stará Hlína a současně velmi frekventované stezky Okolo Třeboně, než-li využití návodní strany rybníka Vítek. Dojde tak k zajištění bezpečnějšího provozu pro chodce a cyklisty v tomto zájmovém území.

Předmětné dřeviny byly vyhodnoceny se střední perspektivou, nicméně byly povoleny pokácet z důvodu realizace stavby „STEZKA NOVÁ HLÍNA – STARÁ HLÍNA“. Správní orgán v tomto případě vyhodnotil, že veřejný zájem na vybudování stezky převyšuje veřejný zájem na zachování dřevin navržených ke kácení.

Estetická hodnota předmětných dřevin, které rostou za svodidlem komunikace I/34, na návodní straně hráze rybníka Vítek, je střední.

Odstraněním nedojde k oslabení ekologicko stabilizační funkce zájmového území. Ostatním zájmům z hlediska ochrany přírody a krajiny jsou posouzeny ve stanovisku AOPK, - regionální pracoviště Jižní Čechy, oddělení Správa CHKO Třeboňsko, Valy 121, 379 01 Třeboň, pod č.j.: 04268/JC/*21 ze dne 17.12.2021 a 04507/JC/21 ze dne 16.12.2021. Toto závazné stanovisko není v rozporu s těmito stanovisky.

Jako kompenzace ekologické újmy zde nebyla předepsána náhradní výsadba, neboť v zájmovém místě stavby se nenachází dostatečný prostor pro novou výsadbu a současně v bezprostředním okolí stavby se nachází dostatečné množství vzrostlé perspektivní zeleně (hráz rybníka Vítek, přírodní rezervace rybníka Rožmberk).

Městský úřad Třeboň, odbor životního prostředí na základě funkčního a estetického vyhodnocení výše uvedených dřevin, posouzení závažnosti důvodů ke kácení a zhodnocení všech podkladových materiálů, rozhodl tak, jak je uvedeno ve výroku toho stanoviska.

Poučení o opravném prostředku:

Proti tomuto závaznému stanovisku, které není samostatným rozhodnutím, se nelze odvolat. Odvolání proti obsahu závazného stanoviska lze podat až po vydání samostatného správního rozhodnutí ve věci samé odvoláním proti tomuto správnímu rozhodnutí, v rámci něhož lze napadnout celé závazné stanovisko nebo jeho části.

MĚSTSKÝ ÚŘAD
379 01 TŘEBOŇ
(otisk úředního razítka)
-20-

Ing. Jaroslav Fliegel
vedoucí odboru životního prostředí

Na vědomí:

AOPK, - regionální pracoviště Jižní Čechy, oddělení Správa CHKO Třeboňsko, Valy 121, 379 01 Třeboň
Město Třeboň, odbor rozvoje a investic, Palackého náměstí 46, 379 01 Třeboň

ODBOR ŽIVOTNÍHO PROSTŘEDÍ

tel.: +420 384 342 172, fax.: +420 384 178
e-mail: vaclava.fliegelova@mesto-trebon.cz

Datová schránka: 4cbbvj4

Doručí se: *doporučeně*
Město Třeboň
Odbor rozvoje a investic
Palackého nám. 46
379 01 Třeboň



METRP00COQWV

v zastoupení

Ing. Františka Stráského – Atelier SIS
U Malše 20
370 01 České Budějovice

Ze dne: 27.01.2022
METR_S 417/2022 OZP
Naše č.j. METR 1995/2022 OP246 –87FIVA
Vyřizuje: Ing. Fliegelová

Datum: 01.02.2022

ZÁVAZNÉ STANOVISKO

Městský úřad Třeboň, odbor životního prostředí jako správní orgán ochrany přírody a krajiny podle ust. § 7 odst. 2, § 61 odst. 1 písm. a) a § 109 odst. 3 písm. b) zákona č. 128/2000 Sb., o obcích (obecních zřízeních), ve znění pozdějších předpisů, a podle § 75 odst. 1 písm. a) a § 76 odst. 1 písm. a) zákona č. 114/1992 Sb. o ochraně přírody a krajiny, ve znění pozdějších předpisů (dále jen zákona) vydává ve věci žádosti Města Třeboň, odboru rozvoje a investic, se sídlem Palackého náměstí 46, 379 01 Třeboň, IČ 00247618 v zastoupení Ing. Františka Stráského – Atelier SIS, se sídlem U Malše 20, 370 01 České Budějovice, IČ: 606 42 581 (dále žadatel) ze dne 27.01.2022 o povolení kácení na pozemku parc.č. 469/9 v k.ú. Stará Hlína

druh dřevin	obvod kmene ve výšce 130 cm nad zemí	počet ks
borovice lesní (<i>Pinus sylvestris</i>)	94 cm	1
lípa srdčitá (<i>Tilia corda</i>)	188 cm	1
druh dřevin	zapojený porost	
topol osika, bříza bílá (<i>Betula alba</i>), olše lepkavá, lípa srdčitá (<i>Tilia cordata</i>), vrba sp. (<i>Salix sp.</i>), liska obecná (<i>Corylus avellana</i>), dub letní (<i>Quercus robur</i>), borovice lesní, smrk ztepilý (<i>Picea abies</i>)	59 m ²	

z důvodu umístění stavby "STEZKA NOVÁ HLÍNA – STARÁ HLÍNA", podle 8 odst. 6 zákona a podle vyhlášky č. 189/2013 Sb., o ochraně dřevin a povolování jejich kácení, ve znění vyhlášky č. 222/2014 Sb., toto závazné stanovisko, kterým souhlasí s kácením
na pozemku parc.č. 469/9 v k.ú. Stará Hlína

druh dřevin	obvod kmene ve výšce 130 cm nad zemí	počet ks
borovice lesní (<i>Pinus sylvestris</i>)	94 cm	1
lípa srdčitá (<i>Tilia corda</i>)	188 cm	1

druh dřevin	zapojený porost
topol osika, bříza bílá (<i>Betula alba</i>), olše lepkavá, lípa srdčitá (<i>Tilia cordata</i>), vrba sp. (<i>Salix sp.</i>), líska obecná (<i>Corylus avellana</i>), dub letní (<i>Quercus robur</i>), borovice lesní, smrk ztepilý (<i>Picea abies</i>)	59 m ²

Závazné stanovisko se vydává za těchto podmínek:

1. Při kácení nesmí dojít k porušení ostatní vegetace (stromů, keřů) v zájmovém území.
2. Káceny budou pouze dřeviny dle předložené situace (Situace kácení, stavba "STEZKA NOVÁ HLÍNA – STARÁ HLÍNA", 01/2022, zprac. Ing. František Stráský – ATELIER SIS, U Malše 20, 370 01 České Budějovice), která byla součástí Vaší žádosti.
3. Kácení lze provést v období od 01.09. do 15.04. a současně po nabytí právní moci povolení výše uvedeného stavebního záměru příslušným stavebním úřadem,
4. Kácení předmětných dřevin je možné provést pouze v případě realizace výše uvedené stavby.

Odůvodnění:

Městský úřad Třeboň, odbor životního prostředí obdržel dne 27.01.2022 Vaši žádost o povolení ke kácení dřevin rostoucích mimo les podle § 8 odst. 6 zákona a podle vyhlášky č. 189/2013 Sb., o ochraně dřevin a povolování jejich kácení, ve znění vyhlášky č. 222/2014 Sb. a vyhl. 86/2019 Sb. Správní orgán posoudil podanou žádost. Ústní jednání nebylo svoláno, protože stav předmětných dřevin je mu dobře znám z předchozí úřední činnosti..

Jedná se o kácení

na pozemku parc.č. 469/9 v k.ú. Stará Hlína

druh dřevin	obvod kmene ve výšce 130 cm nad zemí	počet ks
borovice lesní (<i>Pinus sylvestris</i>)	94 cm	1
lípa srdčitá (<i>Tilia corda</i>)	188 cm	1
druh dřevin	zapojený porost	
topol osika, bříza bílá (<i>Betula alba</i>), olše lepkavá, lípa srdčitá (<i>Tilia cordata</i>), vrba sp. (<i>Salix sp.</i>), líska obecná (<i>Corylus avellana</i>), dub letní (<i>Quercus robur</i>), borovice lesní, smrk ztepilý (<i>Picea abies</i>)	59 m ²	

Předmětné stromy s obvodem kmene 94 a 188 cm jsou dospělé stromy a jsou součástí zapojeného, náletového porostu na návodní straně hráze rybníka Vítek. Stáří zapojeného porostu je cca 20 let. Žádost o kácení byla podána z důvodu stavebního záměru stavby Města Třeboň "STEZKA NOVÁ HLÍNA – STARÁ HLÍNA", která zajistí bezpečný pochyb chodců a cyklistů podél silnice I/34.

Posouzení dřevin s obvodem kmene 94 a 188 cm:

Vitalita – výborná až mírně snížená,
Zdravotní stav výborný až dobrý
Stabilita – výborná až dobrá

Posouzení dřevin zapojeného porostu:

Vitalita – výborná až mírně snížená,
Zdravotní stav výborný až dobrý
Stabilita – výborná až dobrá

Hodnocení stavu stromu dle Standardy péče o přírodu a krajiny SPPK 01 001:2014 :

Vitalita

Stupnice (viz Příloha č. 5):

1. výborná až mírně snížená,
2. zřetelně snížená,
3. výrazně snížená,
4. zbytková vitalita,

5. suchý strom.

Zdravotní stav:

Stupnice (viz Příloha č. 6):

1. zdravotní stav výborný až dobrý,
2. zhoršený,
3. výrazně zhoršený,
4. silně narušený,
5. kritický/rozpadlý strom.

Stabilita

Stupnice (viz Příloha č. 7):

1. výborná až dobrá (nenarušená),
2. zhoršená,
3. výrazně zhoršená,
4. silně narušená,
5. kritická

Vzhledem k prostorovému uspořádání na hrázi rybníka Vítek, kde se nachází frekventovaná komunikace I/34, nelze uplatnit jiné řešení pro umístění stezky spojující místní části Nová a Stará Hlína a současně velmi frekventované stezky Okolo Třeboně, než-li využití návodní strany rybníka Vítek. Dojde tak k zajištění bezpečnějšího provozu pro chodce a cyklisty v tomto zájmovém území. Předmětné dřeviny byly vyhodnoceny se střední perspektivou, nicméně byly povoleny pokácet z důvodu realizace stavby „STEZKA NOVÁ HLÍNA – STARÁ HLÍNA“. Správní orgán v tomto případě vyhodnotil, že veřejný zájem na vybudování stezky převyšuje veřejný zájem na zachování dřevin navržených ke kácení.

Estetická hodnota předmětných dřevin, které rostou za svodidlem komunikace I/34, na návodní straně hráze rybníka Vítek, je střední.

Odstraněním nedojde k oslabení ekologicko stabilizační funkce zájmového území. Ostatním zájmům z hlediska ochrany přírody a krajiny jsou posouzeny ve stanovisku AOPK, - regionální pracoviště Jižní Čechy, oddělení Správa CHKO Třeboňsko, Valy 121, 379 01 Třeboň, pod č.j.: 04268/JC/*21 ze dne 17.12.2021 a 04507/JC/21 ze dne 16.12.2021. Toto závazné stanovisko není v rozporu s těmito stanovisky.

Jako kompenzace ekologické újmy zde nebyla předepsána náhradní výsadba, neboť v zájmovém místě stavby se nenachází dostatečný prostor pro novou výsadbu a současně v bezprostředním okolí stavby se nachází dostatečné množství vzrostlé perspektivní zeleně (hráz rybníka Vítek, přírodní rezervace rybníka Rožmberk).

Městský úřad Třeboň, odbor životního prostředí na základě funkčního a estetického vyhodnocení výše uvedených dřevin, posouzení závažnosti důvodů ke kácení a zhodnocení všech podkladových materiálů, rozhodl tak, jak je uvedeno ve výroku toho stanoviska.

Poučení o opravném prostředku:

Proti tomuto závaznému stanovisku, které není samostatným rozhodnutím, se nelze odvolat. Odvolání proti obsahu závazného stanoviska lze podat až po vydání samostatného správního rozhodnutí ve věci samé odvoláním proti tomuto správnímu rozhodnutí, v rámci něhož lze napadnout celé závazné stanovisko nebo jeho části.

(otisk úředního razítka)
MĚSTSKÝ ÚŘAD
379 01 TŘEBONĚ
-20-

Ing. Jaroslav Fliegel
vedoucí odboru životního prostředí

Na vědomí:

AOPK, - regionální pracoviště Jižní Čechy, oddělení Správa CHKO Třeboňsko, Valy 121, 379 01 Třeboň

ODBOR ŽIVOTNÍHO PROSTŘEDÍ

tel.: +420 384 342 172, fax.: +420 384 178
e-mail: vaclava.fliegelova@mesto-trebon.cz

Datová schránka: 4cbbvj4

Doručí se: *doporučeně*
Rybářství Třeboň Hld. a.s.
Rybářská 801
379 01 Třeboň



Ze dne: 24.01.2022
METR_S 416/2022 OZP
Naše č.j. METR 1992/2022 OP246 –86FIVa
Vyřizuje: Ing. Fliegelová

Datum: 01.02.2022

ZÁVAZNÉ STANOVISKO

Městský úřad Třeboň, odbor životního prostředí jako správní orgán ochrany přírody a krajiny podle ust. § 7 odst. 2, § 61 odst. 1 písm. a) a § 109 odst. 3 písm. b) zákona č. 128/2000 Sb., o obcích (obecních zřízeních), ve znění pozdějších předpisů, a podle § 75 odst. 1 písm. a) a § 76 odst. 1 písm. a) zákona č. 114/1992 Sb. o ochraně přírody a krajiny, ve znění pozdějších předpisů (dále jen zákona) vydává ve věci žádosti Rybářství Třeboň Hld. a.s., IČO 46678191, se sídlem Rybářská 801, 379 01 Třeboň (dále žadatel) ze dne 24.01.2022 o povolení kácení **na pozemku parc.č. 461/18 v k.ú. Stará Hlína**

druh dřevin	obvod kmene ve výšce 130 cm nad zemí	počet ks
borovice lesní (<i>Pinus sylvestris</i>)	94 cm	1
topol osika (<i>Populus tremula</i>)	94 cm	5
topol osika	110 cm	5
topol osika	126 cm	1
topol osika)	157 cm	2
druh dřevin	zapojený porost	
topol osika, bříza bílá (<i>Betula alba</i>), olše lepkavá, lípa srdčitá (<i>Tilia cordata</i>), vrba sp. (<i>Salix sp.</i>), borovice lesní, smrk ztepilý (<i>Picea abies</i>)	458 m ²	

z důvodu umístění stavby "STEZKA NOVÁ HLÍNA – STARÁ HLÍNA", podle 8 odst. 6 zákona a podle vyhlášky č. 189/2013 Sb., o ochraně dřevin a povolování jejich kácení, ve znění vyhlášky č. 222/2014 Sb., toto závazné stanovisko, kterým souhlasí s kácením **na pozemku parc.č. 461/18 v k.ú. Stará Hlína**

druh dřevin	obvod kmene ve výšce 130 cm nad zemí	počet ks
borovice lesní (<i>Pinus sylvestris</i>)	94 cm	1
topol osika (<i>Populus tremula</i>)	94 cm	5
topol osika	110 cm	5
topol osika	126 cm	1
topol osika)	157 cm	2

druh dřevin	zapojený porost
topol osika, bříza bílá (<i>Betula alba</i>), olše lepkavá, lípa srdčitá (<i>Tilia cordata</i>), vrba sp. (<i>Salix sp.</i>), borovice lesní, smrk ztepilý (<i>Picea abies</i>)	458 m ²

Závazné stanovisko se vydává za těchto podmínek:

1. Při kácení nesmí dojít k porušení ostatní vegetace (stromů, keřů) v zájmovém území.
2. Káceny budou pouze dřeviny dle předložené situace (Situace kácení, stavba "STEZKA NOVÁ HLÍNA – STARÁ HLÍNA", 01/2022, zprac. Ing. František Stráský – ATELIER SIS, U Malše 20, 370 01 České Budějovice), která byla součástí Vaší žádosti.
3. Kácení lze provést v období od 01.09. do 15.04. a současně po nabytí právní moci povolení výše uvedeného stavebního záměru příslušným stavebním úřadem,
4. Kácení předmětných dřevin je možné provést pouze v případě realizace výše uvedené stavby.

Odůvodnění:

Městský úřad Třeboň, odbor životního prostředí obdržel dne 24.01.2022 Vaši žádost o povolení ke kácení dřevin rostoucích mimo les podle § 8 odst. 6 zákona a podle vyhlášky č. 189/2013 Sb., o ochraně dřevin a povolování jejich kácení, ve znění vyhlášky č. 222/2014 Sb. a vyhl. 86/2019 Sb. Správní orgán posoudil podanou žádost. Ústní jednání nebylo svoláno, protože stav předmětných dřevin je mu dobře znám z předchozí úřední činnosti.

Jedná se o kácení

na pozemku parc.č. 461/18 v k.ú. Stará Hlína

druh dřevin	obvod kmene ve výšce 130 cm nad zemí	počet ks
borovice lesní (<i>Pinus sylvestris</i>)	94 cm	1
topol osika (<i>Populus tremula</i>)	94 cm	5
topol osika	110 cm	5
topol osika	126 cm	1
topol osika)	157 cm	2
druh dřevin	zapojený porost	
topol osika, bříza bílá (<i>Betula alba</i>), olše lepkavá, lípa srdčitá (<i>Tilia cordata</i>), vrba sp. (<i>Salix sp.</i>), borovice lesní, smrk ztepilý (<i>Picea abies</i>)	458 m ²	

Předmětné stromy s obvodem kmene 94 – 157 cm jsou dospělé stromy a jsou součástí zapojeného, náletového porostu na návodní straně hráze rybníka Vítek. Stáří zapojeného porostu je cca 20 let.

Žádost o kácení byla podána z důvodu stavebního záměru stavby Města Třeboň "STEZKA NOVÁ HLÍNA – STARÁ HLÍNA", která zajistí bezpečný pochyb chodců a cyklistů podél silnice I/34.

Posouzení dřevin s obvodem kmene 94 – 157 cm:

Vitalita – výborná až mírně snižená,

Zdravotní stav výborný až dobrý

Stabilita – výborná až dobrá

Posouzení dřevin zapojeného porostu:

Vitalita – výborná až mírně snižená,

Zdravotní stav výborný až dobrý

Stabilita – výborná až dobrá

Hodnocení stavu stromu dle Standardy péče o přírodu a krajiny SPPK 01 001:2014 :

Vitalita

Stupnice (viz Příloha č. 5):

1. výborná až mírně snižená,
2. zřetelně snižená,
3. výrazně snižená,

4. zbytková vitalita,
5. suchý strom.

Zdravotní stav:

Stupnice (viz Příloha č. 6):

1. zdravotní stav výborný až dobrý,
2. zhoršený,
3. výrazně zhoršený,
4. silně narušený,
5. kritický/rozpadlý strom.

Stabilita

Stupnice (viz Příloha č. 7):

1. výborná až dobrá (nenarušená),
2. zhoršená,
3. výrazně zhoršená,
4. silně narušená,
5. kritická

Vzhledem k prostorovému uspořádání na hrázi rybníka Vítek, kde se nachází frekventovaná komunikace I/34, nelze uplatnit jiné řešení pro umístění stezky spojující místní části Nová a Stará Hlína a současně velmi frekventované stezky Okolo Třeboně, než-li využití návodní strany rybníka Vítek. Dojde tak k zajištění bezpečnějšího provozu pro chodce a cyklisty v tomto zájmovém území. Předmětné dřeviny byly vyhodnoceny se střední perspektivou, nicméně byly povoleny pokácet z důvodu realizace stavby „STEZKA NOVÁ HLÍNA – STARÁ HLÍNA“. Správní orgán v tomto případě vyhodnotil, že veřejný zájem na vybudování stezky převyšuje veřejný zájem na zachování dřevin navržených ke kácení.

Estetická hodnota předmětných dřevin, které rostou za svodidlem komunikace I/34, na návodní straně hráze rybníka Vítek, je střední.

Odstraněním nedojde k oslabení ekologicko stabilizační funkce zájmového území. Ostatním zájmům z hlediska ochrany přírody a krajiny jsou posouzeny ve stanoviscích AOPK, - regionální pracoviště Jižní Čechy, oddělení Správa CHKO Třeboňsko, Valy 121, 379 01 Třeboň, pod č.j.: 04268/JC/*21 ze dne 17.12.2021 a 04507/JC/21 ze dne 16.12.2021. Toto závazné stanovisko není v rozporu s těmito stanovisky.

Jako kompenzace ekologické újmy zde nebyla předepsána náhradní výsadba, neboť v zájmovém místě stavby se nenachází dostatečný prostor pro novou výsadbu a současně v bezprostředním okolí stavby se nachází dostatečné množství vzrostlé perspektivní zeleně (hráz rybníka Vítek, přírodní rezervace rybníka Rožmberk).

Městský úřad Třeboň, odbor životního prostředí na základě funkčního a estetického vyhodnocení výše uvedených dřevin, posouzení závažnosti důvodů ke kácení a zhodnocení všech podkladových materiálů, rozhodl tak, jak je uvedeno ve výroku toho stanoviska.

Poučení o opravném prostředku:

Proti tomuto závaznému stanovisku, které není samostatným rozhodnutím, se nelze odvolat. Odvolání proti obsahu závazného stanoviska lze podat až po vydání samostatného správního rozhodnutí ve věci samé odvoláním proti tomuto správnímu rozhodnutí, v rámci něhož lze napadnout celé závazné stanovisko nebo jeho části.

MĚSTSKÝ ÚŘAD
(otisk úředního razítka)
379 01 TŘEBONĚ
-20-

Ing. Jaroslav Fliegel
vedoucí odboru životního prostředí

MĚSTSKÝ ÚŘAD TŘEBONĚ	
Č. j.:	
Došlo dne 03. 02. 2022	
Počet listů	Počet neobsahujících příloh
Počet příloh	Počet listů příloh

Na vědomí:

AOPK, - regionální pracoviště Jižní Čechy, oddělení Správa CHKO Třeboňsko, Valy 121, 379 01 Třeboň
Město Třeboň, odbor rozvoje a investic, Palackého náměstí 46, 379 01 Třeboň

Rybářství Třeboň Hld. a.s.

člen Skupiny Rybářství Třeboň
Rybářská 801
379 01 Třeboň
Tel: 384 701 510
Registrační číslo KČ 10.1.1.00000000
odůhlova 331



Město Třeboň
Odbor rozvoje a investic
Palackého nám. 46/II.
379 01 Třeboň

Váš dopis značky/ze dne:
17.9.2021

Naše značka:
45/22RTH/Vr.

Vyřizuje/linka:
Vrchota/384701532


Třeboň
27.1. 2022


Věc: Souhlas s umístěním Stezky Nová Hlína – Stará Hlína podél silnice I/34.

Rybářství Třeboň Hld.a.s. se sídlem Rybářská 801, 379 01 Třeboň,
vydává Městu Třeboň **souhlas** výstavbou Stezky Nová Hlína – Stará Hlína parc. č. 461/2 v k.ú.
Stará Hlína vypracované Atelierem SIS, U Malše 20, České Budějovice za podmínky dodržení
Závazného stanoviska KÚ Jihočeského kraje č.j. KUJCK 139046/2021 ze dne 14.12.2021.

S rybářským pozdravem

Rybářství Třeboň Hld. a.s.
Rybářská 801, 379 01 Třeboň
IČO 46678191 DIČ CZ46678191
TEL. 384 701 510 FAX 384 701 554


Ing. Jan Hůda, Ph.D.
předseda představenstva


Ing. Magdalena Herdová
místopředsedkyně představenstva

Tel: 384 701 510
Fax: 384 701 554

Bankovní spojení:
193 03 95 76/ 0300

IČ: 466 78 191
DIČ: CZ46678191

e-mail: rybarstvi@rybarstvi.cz



POVODÍ VLTAVY

Povodí Vltavy, státní podnik
závod Horní Vltava
Litvínovická 5
370 01 České Budějovice

TEL.: 387 683 103
FAX: 387 203 620

BANKOVNÍ SPOJENÍ:
UniCredit Bank
Czech Republic and Slovakia, a.s.
č.ú.: 3000311064/2700

ATELIER SIS
U Malše 20
370 01 České Budějovice

VÁŠ DOPIS ZNAČKY/ ZE DNE
-/6. 1. 2022

NAŠE ZNAČKA
PVL-6692/2022/140

VYŘIZUJE/ LINKA
M. Nedvědová
Ing. J. Lán

DATUM
26. 1. 2022

K.ú. Stará Hlína, okres Jindřichův Hradec, kraj Jihočeský, č.h.p. 1-07-02-0314-0-00, VÚ: HVL 0580, 0635 J;

„Stezka Nová Hlína – Stará Hlína“ – I. stanovisko správce povodí, a II. vyjádření účastníka řízení

Dne 11. 1. 2022 jste nám předložili ke stanovisku projektovou dokumentaci k územnímu a stavebnímu řízení „Stezka Nová Hlína – Stará Hlína“ (projektant: ATELIER SIS, U Malše 20, 370 01 České Budějovice, č.zak. 21021, v 11/2021).

Projektová dokumentace řeší stezku podél silnice I/34 pro zvýšení bezpečnosti pěších a cyklistů v úseku mezi místními částmi Nová Hlína a Stará Hlína. Stezka je rozdělena na 2 části. Začátek úpravy ZÚ 1. části je na stávající asfaltové silnici s kamenným mostkem přes rybník Vítek. Konec úpravy KÚ je na okraji hráze rybníka (asfaltová komunikace připojující se na silnici I/34). Celková délka této části je 293 m. Začátek úpravy ZÚ 2. části je na okraji hráze rybníka. Konec úpravy KÚ je na stávajícím chodníku na mostě ev. č. 34-007. Celková délka této části je 322 m. Odvodnění stezky bude zajištěno jejím dostatečným příčným sklonem. Srážková voda z povrchu 1. části stezky bude odvedena do přilehlého rybníka Vítek vlevo. Srážková voda z povrchu 2. části stezky bude odvedena do přilehlého terénu – výtopy rybníka Rožmberk.

Výše uvedený záměr se dotýká rybníka Rožmberk, který leží na významném vodním toku Lužnice – ř.km 98,439 a rybníka Vítek. Navržená stezka se nachází ve stanoveném záplavovém území, včetně aktivní zóny Q₁₀₀ (KÚ JČK, OZPZL Č.Budějovice, čj: KUJCK 1506/2007 OZZL/2/Zah ze dne 22.1.2007). Stezka se nedotýká pozemků ve správě Povodí Vltavy, státní podnik.

Uvedený záměr se nachází v povodí útvaru povrchových vod HVL 0580 Lužnice od toku Koštěnický (Kačležský) potok po vzdutí rybníka Rožmberk a HVL 0635 J rybník Rožmberk na toku Lužnice. Vzhledem k rozsahu stavby lze předpokládat, že záměr nebude mít vliv na stav útvaru povrchových ani podzemních vod.

I. Na základě ustanovení § 54 odst. 4 zákona č. 254/2001 Sb., o vodách a o změně některých zákonů (vodní zákon), ve znění pozdějších předpisů, vyhlášky č. 183/2018 Sb., o náležitostech rozhodnutí a dalších opatření vodoprávního úřadu a o dokladech předkládaných vodoprávnímu úřadu, ve znění pozdějších předpisů, vydává Povodí Vltavy, státní podnik, jako příslušný správce povodí v dílčím povodí Horní Vltavy k předloženému záměru následující

stanovisko:



Z hlediska zájmů daných platným Národním plánem povodí Labe a Plánem dílčího povodí Horní Vltavy dle ustanovení § 24 až § 26 vodního zákona **je uvedený záměr možný**, protože lze předpokládat, že záměrem nedojde ke zhoršení chemického stavu a ekologického stavu a potenciálu dotčeného vodního útvaru povrchových vod a chemického stavu a kvantitativního stavu útvaru podzemních vod, a že nebude znemožněno dosažení jejich dobrého stavu. Toto hodnocení vychází z posouzení souladu daného záměru s výše uvedenými platnými dokumenty.

Z hlediska dalších zájmů daných vodním zákonem souhlasíme s uvedeným záměrem za předpokladu splnění dále uvedené podmínky:

1. Veškerý výkopový materiál a materiál pro stavbu bude skladován mimo záplavové území vodního toku.

Toto stanovisko správce povodí platí dva roky ode dne jeho vydání.

II. Jako správce významného vodního toku Lužnice vydává Povodí Vltavy, státní podnik, jako účastník předmětného řízení následující

v y j á d ř e n í :

Souhlasíme s uvedeným záměrem „Stezka Nová Hlína – Stará Hlína“ za předpokladu splnění podmínky v oddíle I. a následující podmínky:

1. Požadujeme oznámit termín zahájení a ukončení prací Povodí Vltavy, státní podnik – provozní úsek Nežárka v Jindřichově Hradci – tel. 384 323 306, Ing. J. Lán – 724 347 446, email: jiri.lan@pvl.cz.

Povodí Vltavy, státní podnik z důvodu umístění stavby v záplavovém území neodpovídá za případné škody vzniklé průchodem velkých vod.

Příloha: CD a PD vrátíme.



Povodí Vltavy,

státní podnik 4


závod Horní Vltava

Litvinovická 5, 370 01 České Budějovice

Ing. Vladimír Rohlík

vedoucí střediska PPV

CO: PS 7, spis



KRAJSKÝ ÚŘAD

JIHOČESKÝ KRAJ

Odbor dopravy a silničního hospodářství

Oddělení silničního hospodářství

U Zimního stadionu 1952/2

370 76 České Budějovice



KUCBX011UWIE

Naše č. j.: KUJCK 10266/2022
Sp. zn.: ODSH 9202/2022/paha SO

Vyřizuje: Ing. Pavel Havlík
Telefon: 386 720 375
E-mail: havlik@kraj-jihocesky.cz

Datum: 18. 1. 2022

Závazné stanovisko k akci: „Stezka Nová Hlína – Stará Hlína“

Krajský úřad Jihočeského kraje, odbor dopravy a silničního hospodářství, jako příslušný silniční správní úřad ve věcech silnic I. třídy dle § 40 odst. 3 písm. d) zákona č. 13/1997 Sb., o pozemních komunikacích, ve znění pozdějších předpisů (dále jen „ZPK“) vydává podle § 32 odst. 3 ZPK ve spojení s § 149 odst. 1 zákona č. 500/2004 Sb., správní řád, toto

závazné stanovisko:

S umístěním a provedením stavby „**Stezka Nová Hlína – Stará Hlína**“ na pozemcích v k.ú. Stará Hlína, obec Třeboň, v ochranném pásmu silnice I/34 v rozsahu dle předložené projektové dokumentace (stupeň DUSP+DZS/DPS), která byla vypracována Ing. Františkem Stráským, IČ 60642581, Plavská 1980/11, 370 01 České Budějovice, č. zakázky: 21021, datum: 11/2021, a zdejšímu správnímu orgánu byla předložena dne 17.1. 2022 žadatelem: Město Třeboň, Palackého nám. 46/II, 379 01 Třeboň, IČ 00247618, zast. Ing. Františkem Stráským, IČ 60642581,

se souhlasí.

Odůvodnění:

Žadatel předložil zdejšímu správnímu orgánu dne 17.1. 2022 projektovou dokumentaci ve stupni DUSP+DZS/DPS na stavbu „**Stezka Nová Hlína – Stará Hlína**“ na pozemcích v k.ú. Stará Hlína, obec Třeboň, se žádostí o vydání závazného stanoviska k umístění a provedení této stavby v ochranném pásmu silnice I/34 (toto závazné stanovisko bude podkladem pro vydání společného povolení ve společném územním a stavebním řízení). K žádosti bylo dále přiloženo souhlasné vyjádření RSD ČR, správa České Budějovice zn.: RSD-531226/2021-3 ze dne 10.1. 2022 a souhlasné stanovisko Policie ČR, dopravního inspektorátu Jindřichův Hradec č.j. KRPC-146091-2/ČJ-2021-020306 ze dne 17.12. 2021.

V daném případě se jedná o stavbu nové stezky pro chodce a cyklisty po levé straně silnice I/34 v úrovni rybníka Vítek ve směru od Třeboně. Stavba se nachází jak na silničním pozemku komunikace I/34 ve správě RSD ČR, tak i na sousedních pozemcích v silničním ochranném pásmu (prostor do 50 m od osy vozovky silnice I/34).

Dle § 32 odst. 1 písm. a) ZPK platí, že stavby vyžadující povolení, souhlas nebo ohlášení stavebnímu úřadu lze umísťovat a provádět v silničním ochranném pásmu jen na základě povolení vydaného silničním správním úřadem. V § 32 odst. 3 ZPK se pak určuje, že v územním, stavebním nebo společném územním a stavebním řízení je povolení nahrazeno závazným stanoviskem.

K předložené dokumentaci stavby nemá zdejší správní orgán žádné námítky, proto bylo vydáno souhlasné závazné stanovisko.

Poučení:

Proti tomuto závaznému stanovisku, které není samostatným rozhodnutím, se nelze odvolat. Závazné stanovisko lze napadnout až po vydání správního rozhodnutí ve věci samé, a to v rámci odvolání proti tomuto rozhodnutí.



Ing. Mária Čejková

vedoucí oddělení silničního hospodářství

**KRAJSKÝ ÚŘAD
JIHOČESKÝ KRAJ**
Odbor dopravy
a silničního hospodářství
U Zimního stadionu 1952/2
370 76 České Budějovice (1)

Obdrží:

Město Třeboň, Palackého nám. 46/II, 379 01 Třeboň,

zast. Ing. Františkem Stráským – Atelier SIS, U Malše 20, 370 01 České Budějovice (poštou na doručku)



Dne: 10. ledna 2022

Vaše zn.:

Naše zn.: RSD-531226/2021-3

Vyřizuje: Rosínová Lucie
e-mail: lucie.rosinová@rsd.cz
Tel: +420 954 906 121

Atelier SIS
Ing. František Stráský
U Malše 20
370 01 České Budějovice

Věc: Vyjádření ke stavbě „Stezka Nová Hlína - Stará Hlína“

Ředitelství silnic a dálnic ČR, správa České Budějovice na základě Vaší žádosti o vyjádření k projektové dokumentaci nemá k výše uvedené stavbě „Stezka Nová Hlína - Stará Hlína“ zásadních připomínek a se stavbou dle předložené PD (DUSP+ZDS/DPS) č. zakázky: 21021 z 11/2021 souhlasí, pokud budou dodrženy následující podmínky:

- při provádění stavebních prací bude dle částečně omezena průjezdnost komunikace I/34, ale bude zachován obousměrný provoz, zhotovitel musí požádat Krajský úřad – odbor dopravy o povolení uzavírky a s ŘSD ČR, správou Č. Budějovice uzavřít **nájemní smlouvu** na částečnou uzavírku (31,62 Kč/m²/den, příp. 10,54 Kč/m²/den pro rok 2021), zároveň bude předloženo **dopravní řešení** (DIO) odsouhlasené Policií ČR - žadatel zodpovídá za dopravní značení, jeho řádný stav a údržbu po celou dobu trvání uzavírky
- Veškeré finanční náhrady budou uhrazeny před vstupem do silničního pozemku!
- vzhledem k tomu, že stezka bude umístěna částečně i na pozemcích ŘSD ČR (p.č. 469/10, 469/11, 469/15, 469/27, 469/28 a 521 k.ú. Stará Hlína), budou dispozice s těmito pozemky ošetřeny **Smlouvou o výpůjčce**, která bude oboustranně podepsána před vydáním stavebního povolení a kde se investor – Město Třeboň zavazuje po dokončení stavby odkoupit pozemky dotčené stavbou stezky včetně přilehlých zelených pásů do svého majetku a správy
- po dobu realizace stavby nesmí docházet ke znečišťování vozovky, v opačném případě toto zhotovitel bezodkladně odstraní na vlastní náklady
- veškerá činnost na nemovitosti ŘSD ČR musí být realizována (v případě užití stavby silnice) v souladu se standardy ŘSD ČR „Bezpečnost prací“ (www.rsd.cz)
- veškeré dešťové vody z povrchu plánované stezky budou svedeny příčnými sklony směrem od komunikace
- **musí být zachován plynulý odtok vody ze sil. I/34**, v případě zhoršení odtokových poměrů, bude tyto vzniklé problémy řešit investor stavby (Město Třeboň) na vlastní náklady!
- prostor mezi novými obrubníky a stávající vozovkou silnice I/34 bude doasfaltován dle platných norem a těleso komunikace musí být uvedeno do nezávadného stavu, **povrch komunikace bude plynulý a nesmí vykazovat změny**




- veškeré **styčné spáry** budou ošetřeny **pružnou asfaltovou zálivkou**
- stávající demontovaná svodidla zhotovitel odkoupí za cenu šrotu v místě a čase obvyklou a osadí svodidla nová stejného typu
- kompletní zimní údržbu stezky bude zajišťovat investor stezky
- v případě **kácení** na silničních pozemcích požádá zhotovitel ŘSD ČR jako vlastníka silniční vegetace (Mgr. Jindrlová tel: 725989671) o souhlas s kácením a následně dojde k odkupu dřeva/dřevní hmoty dle ocenění materiálu dle Směrnice SGR č. 6/2013, kácení dřevin a případnou náhradní výsadbu bude v plné výši hradit investor stavby
- případnou obnovu i nové **VDZ** na sil. I/34 požadujeme provést ze **strukturovaného plastu**
- změna SDZ a VDZ musí být investorovi stanovena Krajským úřadem Jč. kraj – odborem dopravy Č.B. a bude realizována odbornou firmou
- případné přeložené kabely nesmí být umístěny do tělesa komunikace I/34
- případě provádění rekonstrukce komunikace, bude zařízení přeloženo na náklady vlastníka
- **před započítím prací** v prostoru silničního pozemku dojde **k protokolárnímu předání** silničního pozemku. Následně bude potvrzena žádost na KÚ – odbor dopravy o vydání povolení ke zvláštnímu užívání komunikace. (*Žadatel a termín na ŘSD a KÚ musí být shodný*)
- provoznímu úseku ŘSD ČR správě Č. Budějovice bude předložen harmonogram stavebních prací a bude přizván na kontrolní dny
- po dokončení prací nechá investor na vlastní náklady stavbu stezky **geometricky zaměřit, zpracovat oddělovací GP** a vyzve ŘSD ČR, správu Č. Budějovice ke kontrole a **zpětnému protokolárnímu převzetí** pozemku, **záruční doba** na provedené práce **bude 36 měsíců** - hranice stavby a pozemků pod touto stavbou budou přesně určeny a **odsouhlaseny** na místě samém za účasti zástupce ŘSD ČR (ing. Hrouda tel: 720967471) a **investora stavby** před vydáním kolaudačního souhlasu
- veškeré stavební práce v prostoru komunikace I/34 **nebudou** prováděny v termínu **listopad - březen** – z důvodu zimní údržby silnice a budou zajištěny tak, aby nedocházelo k ohrožení bezpečnosti silničního provozu
- **ŘSD ČR se nebude finančně podílet na žádné investici, která bude vyvolána stavbou stezky – případné úpravy na kom. I/34, změna DZ, osazení svodidel, kácení, náklady spojené s vyhotovením geometrického plánu, apod. budou financovány na náklady investora – Město Třeboň.**


Toto vyjádření má platnost do 31.12.2022.

Vyjádření nelze použít jako přílohu k žádosti o vydání příslušného rozhodnutí např. zvláštního užívání silničního pozemku, stanovení přechodné či místní úpravy provozu apod. na Krajský úřad – Jihočeský kraj, OD a SH Č.B!

S pozdravem


ŘEDITELSTVÍ SILNIC A DÁLNIC ČR
 správa České Budějovice
 Lidická 49/110 (31)
 370 44 ČESKÉ BUDĚJOVICE
 Lidická 49/110, 370 44 České Budějovice





KRAJSKÝ ÚŘAD

JIHOČESKÝ KRAJ

Odbor životního prostředí, zemědělství a lesnictví

Oddělení IPPC a EIA

U Zimního stadionu 1952/2

370 76 České Budějovice



KUCBX011N1LJ

Váš dopis zn.:

Ze dne:

Naše č. j.:

Sp. zn.:

18. 11. 2021

KUJCK 316/2022

OZZL 129047/2021/jakubec SO

Ing. František Stráský – ATELIER SIS

U Malše 20

370 01 České Budějovice

Vyřizuje:

Telefon:

E-mail:

Ing. Jana Kubecová

386 720 767

kubecova@kraj-jihocesky.cz

Datum:

3. 1. 2022

„Stezka Nová Hlína – Stará Hlína“ - vyjádření

Krajský úřad Jihočeského kraje, odbor životního prostředí, zemědělství a lesnictví (dále jen „krajský úřad“), jako příslušný úřad ve smyslu § 22 písm. a) zákona č. 100/2001 Sb., o posuzování vlivů na životní prostředí a o změně některých souvisejících zákonů (zákon o posuzování vlivů na životní prostředí), ve znění pozdějších předpisů (dále jen „zákon“), obdržel dne 22. 11. 2021 žádost o vyjádření k projektové dokumentaci ve stupni DUSP+DZS/DPS k záměru „Stezka Nová Hlína – Stará Hlína“, zodpovědným projektantem je Ing. František Stráský, 11/21. Žádost byla dne 3. 1. 2022 doplněna o stanovisko Agentury ochrany přírody a krajiny České republiky, oddělení Správa Chráněné krajinné oblasti Třeboňsko, vydané podle § 45i odst. 1 zákona č. 114/1992 Sb., o ochraně přírody a krajiny, ve znění pozdějších předpisů.

Předmětem záměru je výstavba stezky podél silnice I/34 pro zvýšení bezpečnosti pěších a cyklistů mezi místními částmi Nová Hlína a Stará Hlína. Záměr se nachází na území Ptačí oblasti (PO) Třeboňsko a na okraji Evropsky významné lokality (EVL) Třeboňsko - střed.

Stezka je rozdělena na 2 části. Začátek 1. části je na stávající asfaltové silnici s kamenným mostkem přes rybník Vítek, konec úpravy je na okraji hráze rybníka (asfaltová komunikace připojující se na silnici I/34). Celková délka této části činí 293 m. Začátek úpravy 2. části stezky je na okraji hráze rybníka Vítek, konec úpravy je na stávajícím chodníku na mostě evid. č. 34-007. Celková délka této části činí 322 m. Stezka je v celé délce navržena jako místní komunikace funkční skupiny D2 – komunikace nepřipustné provozu silničních motorových vozidel v šířce 2,50 m. Po obou stranách stezky jsou nepevněné krajnice ze štěrku šířky 0,35 – 0,65 m. Podél levého okraje stezky v 1. části je navrženo ocelové pozinkované, dvoumadlové zábradlí výšky 1,3 m o celkové délce 288 m. Stavba vyvolá kácení 19 vzrostlých stromů.

Na základě předložených podkladů krajský úřad sděluje, že záměr „Stezka Nová Hlína – Stará Hlína“ **nepodléhá zjišťovacímu řízení podle § 7 zákona.**

Odůvodnění

Záměr „Stezka Nová Hlína – Stará Hlína“ řeší umístění stezky v k. ú. Stará Hlína, mezi místními částmi Nová Hlína a Stará Hlína. Stezka s asfaltovým povrchem celkové délky 615 m a šířky 2,5 m a nepevněnými krajnicemi bude umístěna podél silnice I/34 a jejím účelem je zvýšení bezpečnosti pěších a cyklistů.

Vzhledem k charakteru a povaze předkládaného záměru lze vyloučit naplnění dikce jednotlivých bodů uvedených v kategorii I a II přílohy č. 1 k zákonu. Agentura ochrany přírody a krajiny České republiky, oddělení Správa Chráněné krajinné oblasti Třeboňsko, ve svém stanovisku ze dne 16. 12. 2021 č. j. 04507/JC/21 vyloučila, že by uvedený záměr mohl mít samostatně nebo ve spojení s jinými záměry významný vliv na příznivý stav předmětu ochrany nebo celistvost EVL Třeboňsko a PO Třeboňsko, a proto se nejedná ani o záměr naplňující ustanovení § 4 odst. 1 písm. f) zákona.

Z výše uvedeného vyplývá, že záměr nepodléhá zjišťovacímu řízení podle § 7 zákona.


Ing. Marcela Jirková
vedoucí oddělení

KRAJSKÝ ÚŘAD
JIHOČESKÝ KRAJ
obor životního prostředí,
zemědělství a lesnictví
U Zimního stadionu 1952/2
370 76 České Budějovice (8)

Příloha

- souhrnná technická zpráva
- situace

7 1 22

Sekce nakládání s majetkem Ministerstva obrany
odbor ochrany územních zájmů a státního odborného dozoru
Tychonova 1, Praha 6, PSČ 160 01, datová schránka hjyaavk

Sp.zn.: 122747/2021-1150-OÚZ-BR

Brno 31. prosince 2021

Výtisk č. 1

Počet listů: 1

Atelier silničních a inženýrských staveb SIS

IČO: 60642581

U Malše 20

370 01 České Budějovice

Závazné stanovisko pro územní a stavební řízení
PD Stezka Nová Hlína - Stará Hlína, k.ú. Stará Hlína

Odbor ochrany územních zájmů a státního odborného dozoru, Sekce nakládání s majetkem, **Ministerstvo obrany**, v souladu se zmocněním v § 175 odst. 1 zákona č. 183/2006 Sb., o územním plánování a stavebním řádu (stavební zákon), ve znění pozdějších předpisů (dále jen „stavební zákon“), ve smyslu zákona č. 222/1999 Sb., o zajišťování obrany České republiky, ve znění pozdějších předpisů (dále jen „zákon o zajišťování obrany ČR“), a v souladu s Rozkazem ministra obrany č. 39/2011 - Zabezpečení výkonu působnosti MO ve věcech územního plánování a stavebního řádu. v platném znění, **vydává** ve smyslu § 4 odst. 2 písm. a) stavebního zákona pro potřeby vedeného řízení

souhlasné závazné stanovisko

k záměru vybudování stezky Nová Hlína – Stará Hlína v k.ú. Stará Hlína tak, jak byl doložen v písemné a grafické dokumentaci při dodržení následujících podmínek:

- Po dobu realizace akce požadují zachovat průjezdnost silnice I/34 v celém profilu. Pokud bude zachování průjezdnosti nemožné, souhlasím s omezením průjezdného úseku, se zajištěním jeho minimální šířky 3,5 m pro zabezpečení přesunů nadrozměrných nákladů a vojenských kolon.
- 3 týdny před zahájením stavby žádáme o zaslání přesného termínu realizace akce a dopravního omezení na adresu:

Regionální středisko vojenské dopravy Plzeň

Štefánikovo náměstí 1

304 50 Plzeň

kontaktní osoby Regionálního střediska vojenské dopravy Plzeň, Ing. Pithard - tel. 973 340 506

Výše uvedené podmínky musí být uvedeny ve vydaném rozhodnutí, které bude Ministerstvu obrany doručeno v jednom výtisku.

Odůvodnění:


Ministerstvo obrany v souladu se zmocněním v § 175 odst. 1 stavebního zákona, dle § 161 téhož zákona a zákona o zajišťování obrany ČR provedlo po obdržení vaší žádosti o vydání závazného

stanoviska dotčeného orgánu vyhodnocení předloženého záměru, prověřilo evidenci technické infrastruktury v jeho vlastnictví. Odbor ochrany územních zájmů a státního odborného dozoru SNM MO neeviduje inženýrské sítě a podzemní telekomunikační vedení, které by byly s daným stavebním záměrem v kolizi.

Daný stavební záměr je lokalizován v územích vymezených Ministerstvem obrany v souladu s § 175 stavebního zákona u stavebních úřadů. Tato vymezená území Ministerstva obrany jsou shodná s údaji o území poskytovanými Ministerstvem obrany pro ÚAP a jejich součástí jsou podrobné specifikace podmínek ve vymezeném území Ministerstva obrany a zákonná určení. Po posouzení stavebního záměru odbornými složkami Ministerstvo obrany konstatuje, že předložený stavební záměr není v rozporu se zájmy Ministerstva obrany a nekoliduje s ochranou zájmů Ministerstva obrany (viz ÚAP - jev 102a, 119). Realizace stavebního záměru provedená v souladu s předloženou projektovou dokumentací při dodržení výše uvedené podmínky neohrozí naplnění veřejného zájmu na zajištění obrany a bezpečnosti státu. Pro zajištění bojeschopnosti a plánování plynulého provozu vojenské techniky je pro Ministerstvo obrany nezbytné obdržení požadovaného sdělení reálných informací o plánovaném dopravním omezení.

Toto závazné stanovisko Ministerstva obrany je platné 2 roky a musí být vyžádáno znovu, nebude-li během této doby stavba zahájena nebo dojde-li ke změnám v umístění, výšce nebo rozsahu stavby.

Kontaktní osoba: Bc. Martin Sedlák, tel. 601 579 735.


Ing. Lenka Martýkáňová
vedoucí oddělení ochrany územních zájmů

V další korespondenci, týkající se výše uvedené věci, uvádějte odkaz na sp. zn.: 122747/2021-1150-OÚZ-BR tohoto stanoviska Ministerstva obrany.

Adresa pro doručování:

Ministerstvo obrany,
Sekce nakládání s majetkem,
odbor ochrany územních zájmů a státního odborného dozoru,
oddělení ochrany územních zájmů
pracoviště OÚZ Brno
Svatoplukova 2687/84, 662 10 Brno
IČO: 60162694



Pomáhat a chránit

KRAJSKÉ ŘEDITELSTVÍ POLICIE JIHOČESKÉHO KRAJE

Územní odbor Jindřichův Hradec
Dopravní inspektorát

27. 12. 21

Č. j. KRPC-146091-2/ČJ-2021-020306

Jindřichův Hradec 17. prosince 2021

Počet listů: 1

Přílohy: 1/PD

ATELIER SIS
Ing. František Stráský
U Malše 20
370 01 České Budějovice**Stanovisko k projektové dokumentaci na akci: „PD Stezka Nová Hlína – Stará Hlína“**

Policie České republiky, Krajské ředitelství policie Jihočeského kraje, Dopravní inspektorát Jindřichův Hradec, jako orgán státní správy ve věcech bezpečnosti a plynulosti provozu na pozemních komunikacích dle § 1 zák. č. 12/1997 Sb., o bezpečnosti a plynulosti provozu na pozemních komunikacích, dále jako dotčený orgán příslušný k uplatnění stanoviska k zajištění bezpečnosti a plynulosti provozu na pozemní komunikaci dle ust. § 16 odst. 2 písm. b) zák. č. 13/1997 Sb., o pozemních komunikacích, a dále jako dotčený orgán při stanovení místní a přechodné úpravy provozu dle § 77 odst. 2 písm. b) zák. č. 361/2000 Sb., o provozu na pozemních komunikacích a o změnách některých zákonů, nemá připomínek k předložené projektové dokumentaci na předmětnou akci ve stupni DUSP + DZS/DPS a souhlasí s předmětným návrhem řešení.

npor. Bc. Karel KOTIL
vedoucí DI

z r. por. Ing. Jaroslav Vlach
komisař DI

Nádražní 567/II
377 46 Jindřichův Hradec

Tel.: +420 974 233 258
Email: jh.di.inzenyr@pcr.cz
ID DS: eb8ai73



ÚO J. Hradec - DI - inženýr

Od: Lavicka Jaroslav <lavicka@ateliersis.cz>
Odesláno: pátek 17. prosince 2021 13:15
Komu: ÚO J. Hradec - DI - inženýr
Předmět: Stezka Nová Hlína - Stará Hlína - ing. Vlach
Přílohy: Situace.pdf; IMG_20211216_132509.jpg

Dobrý den, zasílám Vám upravenou situaci s doplněním varovných pásů a DZ začátku a konce stezky.

Začátek stezky 1. úseku by byl na začátku komunikace vedoucí od obce Nová Hlína směrem k historickému mostku - popis v situaci + přiložené foto.

Konec stezky 2. úseku by byl na začátku mostu. Odtud by pokračoval chodník jako je tomu i nyní směrem ke Staré Hlíně.

--
S pozdravem

Jaroslav Lavička

Atelier SIS
U Malše 20, České Budějovice 370 01
tel, fax.: 386 357 027
web: www.ateliersis.cz

Prosím o potvrzení převzetí e-mailu.
Děkuji.

POLICIE ČESKÉ REPUBLIKY	
Krajské ředitelství policie Jihočeského kraje	
dopravní inspektorát Jindřichův Hradec 2	
Došlo:	17-12-2021
Č. j.	KRPC-146091-2/J-2021-020306
Počet listů:	1 Přílohy: 1/2



17-12-2021





ODDĚLENÍ
Správa chráněné krajinné oblasti Třeboňsko
Valy 121
379 01 Třeboň
tel.: +420 951 424 440
ID DS: qxcdynt
e-mail: jizni.cechy@nature.cz
www.nature.cz

ATELIER SIS

Ing. František Stráský

U Malše 20
370 01 České Budějovice

NAŠE ČÍSLO JEDNACÍ: 04268/JC/21
NAŠE SPIS. ZNAČKA: S/04268/JC/21

VYŘIZUJE: Havlín

V Třeboni 17. 12. 2021

VĚC Závazné stanovisko k vydání společného povolení pro stavbu „**Stezka Nová Hlína – Stará Hlína**“ na p.č. 461/1, 461/18, 469/11 a dalších v k.ú. Stará Hlína

Agentura ochrany přírody a krajiny ČR (dále jen „Agentura“), jako orgán ochrany přírody příslušný podle ust. § 78 odst. 1 a odst. 3 písm. m) zákona č. 114/1992 Sb. o ochraně přírody a krajiny v platném znění (dále jen „zákon“) na základě žádosti investora akce Města Třeboň, IČ 002 47618, Palackého nám. 46/2, 379 01 Třeboň, podané v zastoupení Ing. Františkem Stráským - Atelier SIS, IČ 606 42581, U Malše 20, České Budějovice, dne 23. 11. 2021 o vydání závazného stanoviska k vydání společného povolení pro stavbu „Stezka Nová Hlína – Stará Hlína“ vydává jako dotčený orgán podle ust. § 149 zákona č. 500/2004 Sb., správní řád, v platném znění (dále jen správní řád), toto

závazné stanovisko:

podle ust. § 44 odst. 1 a § 12 odst. 2 zákona Agentura

souhlasí

s vydáním společného povolení pro stavbu „Stezka Nová Hlína – Stará Hlína“ na pozemkových parcelách č. 461/2, 461/18, 463/5, 469/9, 469/10, 469/11, 469/15, 469/27, 469/28 a 521 v kat. území Stará Hlína, převážně na území II. zóny odstupňované ochrany CHKO Třeboňsko, podle předložené projektové dokumentace zpracované v listopadu 2021 Ing. Františkem Stráským - Atelier SIS, ČKAIT 0101254, U Malše 20, České Budějovice, ověřené Agenturou dne 17. 12. 2021, a to **za těchto podmínek:**

1. stavbu nelze zahájit před vydáním výjimek postupem podle § 43 zákona č. 114/1992 Sb., o ochraně přírody a krajiny,
2. povolení ke kácení dřevin podle § 8 zákona na území přírodní rezervace Výtopa Rožmberka a v jejím ochranném pásmu bude vydávat Agentura na základě samostatné žádosti se specifikací záměru a jeho odůvodněním,
3. před zahájením stavby bude Agentuře předložen k odsouhlasení upřesněný návrh zábradlí,
4. během stavbě bude zřetelně vymezen obvod přírodní rezervace Výtopa Rožmberka, kam nebude umisťováno žádné zařízení staveníště.

Odůvodnění:

Město Třeboň, jako investor, požádalo v zastoupení Ing. Františkem Stráským - Atelier SIS Agenturu o vydání závazného stanoviska k vydání společného povolení pro stavbu „Stezka Nová Hlína – Stará Hlína“, a to na výše uvedených parcelách, mimo zastavěné území města Třeboň, místní části Stará Hlína a tuto svou žádost doložilo projektovou dokumentací - technickými zprávami, situací širších vztahů, situací 1:500, vzorovými příčnými řezy a charakt. příčnými řezy (1. a 2. část).

Z podkladů bylo zjištěno, že stavba je umístěna převážně ve II. zóně ochrany CHKO Třeboňsko, okrajově zasahuje do I. zóny (přírodní rezervace), mimo zastavěné území města Třeboň, místní části Stará Hlína, tedy ve volné krajině, a dále v Ptačí oblasti Třeboňsko (součást území Natura 2000). Dále zasahuje do evropsky významné lokality **EVL Třeboňsko – střed** (součást území Natura 2000), dotýká se významných krajinných prvků (rybník Vítek, niva Lužnice), zasahuje do prvku územního systému ekologické stability ÚSES – **nadregionálního biocentra NBC 12**. Okrajově zasahuje do maloplošného zvláště chráněného území **Přírodní rezervace Výtopa Rožmberka** (dále jen PR) na parc. č. 461/2 a zasahuje do jejího ochranného pásma (50 m ze zákona). Významný vliv stavby na příznivý stav předmětu ochrany nebo celistvost EVL a Ptačí oblast Třeboňsko byl vyloučen samostatným stanoviskem Agentury. Dotčený pozemek p.č. 461/2 je rovněž součástí nemovité **národní kulturní památky Rožmberská rybníční soustava**, pozemek p.č. 469/9 je součástí nemovité památky (inundační most I.). V roce 2016 vydala Agentura souhlasné závazné stanovisko č.j. 00874/TR/16 k obdobnému záměru, který se lišil situováním 2. části stezky na rozšířené krajnici silnice I/34.

Stezka je navržena podél silnice I/34 pro zvýšení bezpečnosti pěších a cyklistů, kteří v daném úseku nemají jinou možnost, než se pohybovat po frekventované silnici 1. třídy. Z podkladů dále vyplývá, že je navržena výstavba stezky s asfaltovým povrchem šířky 2,5 m a nezpevněnými krajnicemi š. 0,35-0,65 m, pro chodce a cyklisty, spojující místní části Třeboň, osady Nová Hlína a Stará Hlína, v celkové délce 615 m od napojení u historického inundačního mostu u Nové Hlíně k mostu ev. č. 34-007 přes Lužnici. Je navržena jako místní komunikace D2 nepřípustná provozu motorových vozidel a sestává ze 2 úseků: **1. část** délky 293 m je vedena mezi svodidlem silnice I/34 a rybníkem Vítek, na násypu z lomového kamene, jehož povrch bude překryt 10 cm ornice a oset. Bude doplněna dvoumadrlovým zábradlím výšky 1,3 m z ocelových pozinkovaných trubek (Ø 42 a 34 mm). **2. část** délky 322 m je vedena podél paty silničního násypu ve výtopě rybníku Rožmberk, a to v úseku 212 m po stávající polní cestě a v jejím prodloužení novým úsekem vystoupá po svahu násypu a napojí se na stávající chodník na mostě. Vyžádá si výměnu podloží tl. 20 cm a úpravy svodidel, v délce 131 m bude lemována příkopovými beton. tvárnicemi šíř. 60 cm. Stavba vyžaduje kácení mimolesní zeleně - náletových dřevin v celk. počtu 140 ks (převážně osika, dále břízy, 4x dub a další, většinou o Ø 20-30 cm, max. osika Ø 55 cm). Stavba neobsahuje veřejné osvětlení, ani nové výsadby. Zásah do přírodně cenného okolí stavby bude striktně omezen na nezbytné minimum, bude důsledně dbáno na dodržení zásad, uvedených v souhrnné tech. zprávě (dřeviny dotčené stavbou budou chráněny v souladu s ČSN 83 9061 – ochrana stromů, porostů a vegetačních ploch při stavebních pracích, a to jejich nadzemní i podzemní část, zhotovitel zabráni kontaminaci vod a půdy úniky ropných látek atd.).

Dotčené území je součástí jednoho z ústředních prostorů CHKO, obsahujícího i nejrozsáhlejší dílo rybníční soustavy – Rožmberk. V jižní části krajinného prostoru Rožmberka se rozkládá přírodní rezervace Výtopa Rožmberka s navazujícím rybníkem Vítkem a zaústěním Lužnice, které doplňují dva malebné historické inundační mosty, technické památky. Řešené území se dotýká nejcennějších přírodních a kulturních hodnot CHKO. NBC 12 „Stará řeka“ zahrnuje mj. i zmíněnou PR Výtopa Rožmberka s rozlehlým komplexem litorálních porostů rybníka a mokřích luk se vzácnými společenstvy, současně se jedná o mezinárodně významný mokřad dle Ramsarské úmluvy. Z hlediska **krajinného rázu** se místo stavby, křížení silnice I/34 Třeboň – Stráž nad Nežárkou s přeplavovanou nivou Lužnice, vyznačuje soustředěním nejvýznamnějších přírodních i kulturně historických hodnot. Jedná se o území s vysokou krajinářsky estetickou hodnotou, které je součástí prvního pásma ochrany krajinného rázu ze 3 vymezených (A, B a C), tj. pásma **A**

přísné ochrany krajinného rázu (území s výraznými hodnotami krajinného rázu, kde se nalézají prostory svým rázem ojedinělé nebo reprezentativní, nejcennější v rámci hodnoceného území).

K předloženému záměru se Agentura v různých fázích projektové přípravy vyjadřovala a v r. 2016 vydala zmíněné souhlasné závazné stanovisko k variantě s asfalt. povrchem šířky 3 m, kdy 2. část podél PR byla vedena na rozšířené krajnici a vyžadovala poměrně mohutnou gabionovou opěrnou zeď. Nově navrhované řešení se sice přiblížilo k okraji rezervace, přitom ale díky využití stávající cesty pod silničním násypem nevyžaduje budování mohutné opěrné zdi, jež by významně zasáhla do krajinného rázu místa, zejména její monolitická část v pohledech z frekventované cyklistické trasy (mj. cyklistické naučné stezky „Okolo Třeboně“) z hráze rybníku Vítek. Její vozovka byla zúžena. Agentura proto vyhodnotila předložený návrh, kde stezka sice okrajově zasahuje do plochy PR Výtopa Rožmberka, tj. současně I. zóny ochrany CHKO, ale z hlediska vlivů na předměty ochrany nevýznamně, jako akceptovatelný. Současně však konstatuje, že tato stavba vyžaduje povolení výjimek postupem podle § 43 zákona:

- a) výjimku ze zákazu uvedeného v § 26, odst. 2, písm. a) zákona (zákaz umisťovat a povolovat nové stavby na území první zóny CHKO),
- b) výjimku ze zákazu uvedeného v § 26, odst. 3, písm. a) zákona (zákaz nevratně poškozovat půdní povrch a provádět terénní úpravy značného rozsahu na území první a druhé zóny CHKO)
- c) výjimku ze zákazu uvedeného v § 34, odst. 1, písm. c) zákona (zákaz povolovat a umisťovat nové stavby na území přírodní rezervace Výtopa Rožmberka),

a dále vyžaduje udělení:

- d) souhlasu podle § 37 zákona (souhlas ke stavební činnosti a terénním úpravám v ochranném pásmu přírodní rezervace Výtopa Rožmberka)

Uvedené výjimky a souhlas budou udělovány rozhodnutím ve správním řízení na základě společné žádosti se specifikací záměru a odůvodněním žádosti, s přiloženou projektovou dokumentací nebo výtahem z ní. Před jejich vydáním nebude možné stavbu zahájit, z tohoto důvodu byla stanovena podmínka č.1.

Dále Agentura upozorňuje, že vydání povolení ke kácení dřevin na území přírodní rezervace Výtopa Rožmberka a v jejím ochranném pásmu je v kompetenci Agentury, opět na základě samostatné žádosti se specifikací záměru a jeho odůvodněním. Z tohoto důvodu byla stanovena podmínka č.2 (k povolení kácení v 1. části stezky je příslušný MěÚ Třeboň).

Z hlediska vlivu na krajinný ráz může hrát významnou roli rovněž vzhled navrženého nového zábradlí (délky 288 m), které sice bude vnímáno společně se stávajícím svodidlem, ovšem po odstranění veškerých dřevin v tomto úseku, velmi intenzivně. V předložené dokumentaci zatím zábradlí nebylo, mimo uvedený popis, blíže specifikováno (výkres tvaru, detail ukončení, způsob napojení směrem k inundačnímu mostu). Agentura v této souvislosti doporučuje prověřit možnost použití výrobku s kultivovanějším detailem, např. v kombinaci kovu a odolného dřeva apod. Z tohoto důvodu byla stanovena podmínka č. 3. Řešení organizace výstavby (včetně umístění příp. zařízení staveniště) musí zajistit zejména minimalizaci zásahů do I. zóny odstupňované ochrany CHKO (přírodní rezervace), z tohoto důvodu byla stanovena podmínka č. 4. Negativní zásahy do přírodního prostředí II. zóny CHKO je nutné rovněž omezit na nezbytné minimum.

Předložené podklady byly shledány jako dostatečné (s výjimkou ochranného zábradlí) pro posouzení celkového vzhledu stavby a jejího vlivu na hodnoty krajinného rázu a Agentura dospěla k názoru, že při dodržení uvedených výjimek posuzovaná stavba nesníží ani zásadně nezmění krajinný ráz místa a byla navržena v souladu s §12 odst. 1 zákona, tedy s ohledem na zachování kulturních dominant, harmonické měřítko a vztahy v krajině, proto mohlo být souhlasné závazné stanovisko k vydání společného povolení stavby, s uvedenými podmínkami, vydáno.

Upozornění:

Agentura upozorňuje, že stanoviskem č. j. 04507/JC/21 z 16. 12. 2021 dle § 45i, odst. 1 zákona vyloučila významný vliv předloženého záměru na předměty ochrany nebo celistvost evropsky významných lokalit, nacházejících se na území CHKO Třeboňsko i na Ptačí oblast Třeboňsko (součástí soustavy území Natura 2000).

Nedílnou součástí tohoto stanoviska jsou výkresy a jiné doklady uvedené v příloze a opatřené otiskem razítka Agentury. Originály takto ověřených příloh budou předloženy jako podklad pro vydání následného správního aktu příslušného stavebního úřadu.

Dojde-li v průběhu výstavby či příprav na ni ke změnám v návrhu, je nutné tyto změny opět konzultovat na pracovišti Agentury (Regionálním pracovišti Jižní Čechy, oddělení Správa CHKO Třeboňsko) a zažádat o nové závazné stanovisko.

Poučení:

Podle ust. § 149 správního řádu není závazné stanovisko samostatným rozhodnutím a nelze se proti němu odvolat. Jeho obsah je závazným podkladem pro rozhodnutí příslušného stavebního úřadu. Obsah závazného stanoviska lze napadnout odvoláním proti rozhodnutí příslušného stavebního úřadu.




RNDr. Miroslav Hátle, CSc., v. r.

vedoucí oddělení
Správa CHKO Třeboňsko

Přílohy: - projektová dokumentace označená otiskem razítka Agentury.



AGENTURA OCHRANY
PŘÍRODY A KRAJINY
ČESKÉ REPUBLIKY

REGIONÁLNÍ PRACOVISŤE
JIŽNÍ ČECHY

ODDĚLENÍ

Správa chráněné krajinné oblasti Třeboňsko
Valy 121
379 01 Třeboň
tel.: +420 951 424 440
ID DS: qxcdynt
e-mail: jizni.cechy@nature.cz
www.nature.cz

Ing. František Stráský - ATELIER SIS
U Malše 20
České Budějovice
370 01

NAŠE ČÍSLO JEDNACÍ 04507/JC/21

VYŘIZUJE Chobotská

V TŘEBONI DNE 16. 12. 2021

Agentura ochrany přírody a krajiny ČR (dále jen „Agentura“) jako orgán ochrany přírody příslušný podle ust. § 75 odst. 1 písm. e) ve spojení s § 78 odst. 1 zákona č. 114/1992 Sb., o ochraně přírody a krajiny, ve znění pozdějších předpisů (dále jen „zákon“), na základě žádosti zpracovatele dokumentace ing. Františka Stráského – ATELIER SIS, IČ: 60642581, se sídlem U Malše 20, 370 01 České Budějovice pro investora Město Třeboň, IČ: 00247618, se sídlem Palackého nám. 46/II, 379 01 Třeboň ze dne 10. 12. 2021 vydává toto

STANOVISKO

dle § 45i odst. 1

Záměr „**PD Stezka Nová Hlína – Stará Hlína**“ **nemůže mít významný vliv** na předměty ochrany nebo celistvost evropsky významných lokalit nacházejících se na území CHKO Třeboňsko ani na Ptačí oblast Třeboňsko.

ODŮVODNĚNÍ

Agentura obdržela dne 10. 12. 2021 žádost ing. Františka Stráského – ATELIER SIS, zpracovatele dokumentace pro investora akce Město Třeboň, o vyjádření k záměru „**PD Stezka Nová Hlína – Stará Hlína**“.

Záměr předpokládá v k.ú. Stará Hlína zřízení stezky pro chodce a cyklisty podél silnice I/34 v úseku mezi stávajícím kamenným mostkem přes rybník Vítek a mostem ev. č. 34 – 007, na kterém bude navazovat na stávající chodník. Celková délka nové stezky bude 615 m, šířka 2,5 m, s nezpevněnou krajnicí po obou krajích a asfaltovým krytem. Cílem akce je zlepšit bezpečnost pěších a cyklistů ve výše uvedeném úseku frekventované silnice I/34.

Záměr je lokalizován na území ptačí oblasti (PO) Třeboňsko a na okraji evropsky významné lokality (EVL) Třeboňsko – střed, avšak v obou případech mimo vlastní zájmové plochy ochrany přírody. Trasa stezky navazuje na obou koncích na stávající infrastrukturu a je vedena podél stávající frekventované komunikace. Nezasahuje do biotopu žádného z předmětů ochrany PO Třeboňsko ani EVL Třeboňsko – střed.

Vzhledem k charakteru záměru a jeho umístění je možno významný vliv záměru na Ptačí oblast Třeboňsko a evropsky významné lokality na území CHKO Třeboňsko zcela vyloučit i ve spojení s jinými záměry a další posuzování vzhledem k soustavě NATURA 2000 není nutné.

Toto stanovisko není rozhodnutím orgánu ochrany přírody vydaným ve správním řízení a nelze se proti němu odvolat.

RNDr. Miroslav Hátle, CSc., v. r.

Vedoucí oddělení

Správa CHKO Třeboňsko

Agentura ochrany přírody a krajiny ČR
regionální pracoviště Jižní Čechy
odd. Správa CHKO Třeboňsko
379 01 Třeboň, Valy 121
V.2.



HZSCX00808SH



Hasičský záchranný sbor Jihočeského kraje

Územní odbor Jindřichův Hradec

U knihovny 1176/II, 377 01 Jindřichův Hradec

Č. j.: HSCB- 4885-2/2021 UO-JH
Datum: 15. 12. 2021
Vyřizuje: kpt. Ing. Jana Kostková
Tel.: 950 241 130
E-mail: prevence.jh@jck.izscr.cz
Počet stran: 2
Počet příloh: 0

Adresát:
Ing. František Stráský
U Malše 20
370 01 České Budějovice

ZÁVAZNÉ STANOVISKO DOTČENÉHO ORGÁNU NA ÚSEKU POŽÁRNÍ OCHRANY

Název stavby:

Stezka Nová Hlína - Stará Hlína

Místo stavby:

k. ú.: Stará Hlína, parc. č. 461/2, 461/18, 463/5, 469/9, 469/10, 469/11, 469/15, 469/27, 469/28, 521

Stavebník:

Město Třeboň, IČO 00247618,
Palackého nám. 46/II, 379 01 Třeboň

Předložená dokumentace:

dokumentace pro vydání společného povolení
vypracoval: *Jaroslav Lavička*,
ověřil: *Ing. František Stráský, ČKAIT 0101254*
datum: *listopad 2021*

Hasičský záchranný sbor Jihočeského kraje (dále jen „HZS JČK“) jako věcně a místně příslušný dotčený orgán na úseku požární ochrany podle ustanovení § 7 odst. 4 zákona č. 320/2015 Sb., o Hasičském záchranném sboru České republiky a o změně některých zákonů (zákon o hasičském záchranném sboru), ve znění pozdějších předpisů a podle ustanovení § 26 odst. 2 písm. b) a ustanovení § 31 odst. 1 písm. b) zákona č. 133/1985 Sb., o požární ochraně, ve znění pozdějších předpisů (dále jen „zákon o požární ochraně“) posoudil v rozsahu níže uvedených podkladů výše uvedenou dokumentaci předloženou dne 22. 11. 2021. Na základě výše uvedeného vydává dle ustanovení § 31 odst. 3 zákona o požární ochraně a dále dle ustanovení § 149 odst. 1 zákona č. 500/2004 Sb., správní řád, ve znění pozdějších předpisů

SOUHLASNÉ ZÁVAZNÉ STANOVISKO.

Odůvodnění:

HZS JčK vycházel při vydání závazného stanoviska z těchto podkladů:

- Požárně bezpečnostní řešení:
název: *Stezka Nová Hlína - Stará Hlína*
vypracoval: *Jaroslav Lavička*,
ověřil: *Ing. František Stráský, ČKAIT 0101254*
datum: *listopad 2021*

Posouzením předložené dokumentace v rozsahu výše uvedených podkladů podle ustanovení § 46 odst. 1 vyhlášky č. 246/2001 Sb., o stanovení podmínek požární bezpečnosti a výkonu státního požárního dozoru (vyhláška o požární prevenci), ve znění pozdějších předpisů (dále jen „vyhláška o požární prevenci“) dospěl HZS JčK k závěru, že požárně bezpečnostní řešení splňuje obsahové náležitosti dle ustanovení § 41 vyhlášky o požární prevenci. Z obsahu posouzeného požárně bezpečnostního řešení vyplývá, že jsou splněny technické podmínky požární ochrany pro umístění stavby dle ustanovení § 2 odst. 1 vyhlášky č. 23/2008 Sb., o technických podmínkách požární ochrany staveb, ve znění vyhlášky č. 268/2011 Sb.



Otisk úředního razítka

plk. Ing. Lukáš Janko
ředitel ÚO
úřední osoba

Ing. Michal Hejda

V. Z.

KRAJSKÁ HYGIENICKÁ STANICE

JIHOČESKÉHO KRAJE SE SÍDLEM V ČESKÝCH BUDĚJOVICÍCH

adresa: Na Sadech 25, 370 71 České Budějovice, tel.: +420 387 712 111, fax: +420 387 712 158

e-mail: khscb@khscb.cz, ID datové schránky: agzai3c

Váš dopis značky:

Ze dne:

Naše č. j.: KHSJC 39143/2021/HOK JH-TA

Spisová značka: S-KHSJC 39143/2021

Vyřizuje: Másílková

Tel. číslo: 387712525

Atelier SIS

Ing. František Stráský

U Malše 20

370 01 České Budějovice

Datum: 15. 12. 2021

Závazné stanovisko orgánu ochrany veřejného zdraví k návrhu projektové dokumentace pro společné územní a stavební povolení na stavbu „Stezka Nová Hlína – Stará Hlína“.

Krajská hygienická stanice Jihočeského kraje se sídlem v Českých Budějovicích (dále také „KHS Jč kraje“) jako orgán ochrany veřejného zdraví, místně příslušný podle § 11 odst. 1 písm. b) zákona č. 500/2004 Sb., správního řádu, ve znění pozdějších předpisů (dále jen „správní řád“ nebo „s. ř.“), a jako dotčený správní úřad při rozhodování ve věcech upravených zvláštními právními předpisy, které se dotýkají zájmů chráněných orgánem ochrany veřejného zdraví podle zákona č. 258/2000 Sb., o ochraně veřejného zdraví, ve znění pozdějších předpisů (dále jen „zákon č. 258/2000 Sb.“), vydává podle § 77 odst. 1 zákona č. 258/2000 Sb. ve spojení s § 149 správního řádu a ve spojení s § 4 odst. 2 zákona č. 183/2006 Sb., o územním plánování a stavebním řádu (stavební zákon), ve znění pozdějších předpisů a ve spojení s § 30 odst. 1 a 3 a § 77 odst. 2, 3 a 4 zákona č. 258/2000 Sb. a nařízení vlády č. 272/2011 Sb., o ochraně zdraví před nepříznivými účinky hluku a vibrací ve znění pozdějších předpisů toto

závazné stanovisko:

S návrhem projektové dokumentace pro společné územní stavební povolení na stavbu „Stezka Nová Hlína – Stará Hlína“ (dále jen „projektová dokumentace“), zhotoveným v 11/2021 zhotovitelem Ing. František Stráský – Atelier SIS, U Malše 20, 370 01 České Budějovice, IČ: 60642581 předloženým orgánu ochrany veřejného zdraví dne 22. 11. 2021, žadatelem PaedDr. Janem Váňou, starostou Města Třeboň, Palackého nám. 46/II, 379 01 Třeboň, IČ: 00247618 zastoupen zmocněncem Ing. Františkem Stráským – Atelier SIS, Plavská 1980/11, 370 01 České Budějovice, IČ: 60642581 na základě plné moci ze dne 11.10.2021 (dále jen „žadatel“), jako podkladem pro společné územní a stavební povolení

s e s o u h l a s í .**Odůvodnění:**

Žadatel podal KHS Jč kraje žádost o vydání závazného stanoviska k projektové dokumentaci pro společné územní a stavební povolení na stavbu „Stezka Nová Hlína – Stará Hlína“.

Zhotovitelem projektové dokumentace je Ing. František Stráský – Atelier SIS, číslo autorizace: ČKAIT - 0101254 – dopravní stavby, U Malše 20, 370 01 České Budějovice, IČO: 60642581 (Průvodní zpráva, Souhrnné technické řešení, Širší dopravní vztahy, Situace KN, Koordinační situace, zakázka č. 21021).

Předmětem stavby je zřízení stezky podél silnice I/34 pro zvýšení bezpečnosti pěších a cyklistů. Stezka je rozdělena na 2 části. Začátek úpravy ZÚ 1. části je na stávající asfaltové silnici s kamenným mostkem přes rybník Vítek. Konec úpravy KÚ je na okraji hráze rybníka (asfaltová komunikace připojující se na silnici I/34). Celková délka této části činí 293 m.

Začátek úpravy ZÚ 2. části je na okraji hráze rybníka. Konec úpravy KÚ je na stávajícím chodníku na mostě evid. č. 34-007. Celková délka této části činí 322 m.

Stezka je v celé délce navržena jako místní komunikace, funkční skupiny D2 – komunikace nepřipustné provozu silničních motorových vozidel v šíře 2,50 m. Po obou stranách stezky jsou nezpevněné krajnice š. 0,35 – 0,65 m.


Povrch stezky je s asfaltovým krytem.

Navrhovaná stavba je v souladu s charakterem území – jedná se převážně o výstavbu nové stezky navazující na začátku i na konci na stávající komunikace.

Stavba je navržena v souladu s platným územním plánem města Třeboň.

Stavební práce budou prováděny pouze v době od 7.00 do 21.00 hod. a pouze ve všední dny, v případě práce o víkendech budou probíhat méně hlučné práce. Nejhluchnější stavební činnosti bude prováděna v době od 8.00 do 12.00 a od 13.00 do 17.00 hodin.

KHS Jč kraje posoudila předloženou projektovou dokumentaci v části týkající se ochrany veřejného zdraví. Ve věci nebyl shledán rozpor s požadavky vyplývajícími z § 30 zákona č. 258/2000 Sb. a z nařízení vlády č. 272/2011 Sb., o ochraně zdraví před nepříznivými účinky hluku a vibrací, ve znění pozdějších předpisů.

 Krajská hygienická stanice
Jihočeského kraje (45)
se sídlem v České Budějovicích
Na Sadech 25
370 71 České Budějovice

Jana Másílková, DiS.
vrchní referent oddělení HOK JH-TA

+ PD zpět



KRAJSKÝ ÚŘAD

JIHOČESKÝ KRAJ

Odbor kultury a památkové péče

Oddělení památkové péče

U Zimního stadionu 1952/2

370 76 České Budějovice



KUCBX011IVYP

Naše č. j.:

KUJCK 139046/2021

Sp. zn.:

OKPP 124310/2021/ivna SO

Vyřizuje:

Mgr. Ivan Náprstek

Telefon:

386 720 894

E-mail:

naprstek@kraj-jihocesky.cz

Rybářství Třeboň Hld. a.s.

Jan Vrchota

Rybářská 801

397 01 Třeboň

Datum:

14. prosince 2021

Závazné stanovisko

„Stezka Nová Hlína – Stará Hlína, parc.č. 461/2 v k.ú. Stará Hlína, součástí národní kulturní památky Rožmberská rybníční soustava – Rybník Rožmberk, , prohlášené nařízením vlády č. 337/2002 Sb., ze dne 19. června 2002, o prohlášení a zrušení prohlášení některých kulturních památek za národní kulturní památky, v platném znění“.

Krajský úřad Jihočeského kraje, Odbor kultury a památkové péče, jako věcně a místně příslušný orgán státní památkové péče dle ustanovení § 10 a § 11, odst. 1, písm. b) zákona číslo 500/2004 Sb., správní řád, ve znění pozdějších předpisů, a dle ustanovení § 28, odst. 2, písm. a), zákona č. 20/1987 Sb., o státní památkové péči, ve znění pozdějších předpisů, v přenesené působnosti, na žádost vlastníka nemovitosti, Rybářství Třeboň Hld. a.s., se sídlem Rybářská 801, 379 01 Třeboň, IČ 46678191, jejímž jménem jednají společně Ing. Jan Hůda, Ph.D., předseda představenstva a Ing. Magdalena Herdová, místopředsedkyně představenstva, č.j. 21/21 RTH/Vr., doručené dne 9. listopadu 2021 a na základě vyjádření Národního památkového ústavu, generálního ředitelství, č.j. NPÚ-310/96641/2021 ze dne 8. prosince 2021 (doručeno 9. prosince 2021), dle ustanovení § 149, odst. 1 zákona číslo 500/2004 Sb., správní řád, ve znění pozdějších předpisů, v souladu s ustanovením § 14, odst. 1 zákona číslo 20/1987 Sb., o státní památkové péči, ve znění pozdějších předpisů, vydává toto

Stavba stezky pro cyklisty jejíž část je navržena v zátopě rybníka Rožmberk v délce 322 m a šířce 2.50 m (a nezpevněné krajnice 0,35 – 0,65 m po obou stranách) s asfaltovým krytem, ve stávajícím reliéfu s částečným navýšením, na parc.č. 461/2 v k.ú. Stará Hlína, , která je součástí národní kulturní památky Rožmberská rybníční soustava – Rybník Rožmberk, prohlášené nařízením vlády č. 337/2002 Sb., ze dne 19. června 2002, o prohlášení a zrušení prohlášení některých kulturních památek za národní kulturní památky, v platném znění, ve smyslu žádosti o vydání závazného stanoviska ve věci „Stezka Nová Hlína – Stará Hlína“, dle přiložené PD ve stupni DUSP+DZS/DPS „Stezka Nová Hlína-Stará Hlína“, vypracovaná Ing. Františkem Stránským -ATELIER SIS IČ:60642581, se sídlem U Malše 20, 370 01 České Budějovice, č. zak. 21021 z 11/2021, dle ustanovení § 14, odst. 1, 3 zákona číslo 20/1987 Sb., o státní památkové péči, ve znění pozdějších předpisů, se považuje za

přípustnou.

Odůvodnění

Krajský úřad Jihočeského kraje, odbor kultury a památkové péče (dále jen správní orgán), ve svém rozhodování vycházel ze žádosti vlastníků nemovitostí, z odborného vyjádření Národního památkového ústavu (NPÚ), generálního ředitelství č.j. NPÚ-310/96641/2021 ze dne 8. prosince 2021 a z podkladů, které byly k žádosti přiloženy - projektová

dokumentace ve stupni DUSP+DZS/DPS „Stezka Nová Hlína-Stará Hlína“, vypracovaná Ing. Františkem Stránským - ATELIER SIS IČ:60642581, se sídlem U Malše 20, 370 01 České Budějovice, č. zak. 21021 z 11/2021.

Předmětná dotčená parcela parc.č. 461/2 v k.ú. Stará Hlína je součástí národní kulturní památky Rožmberská rybníční soustava – Rybník Rožmberk, prohlášené nařízením vlády č. 337/2002 Sb., ze dne 19. června 2002, o prohlášení a zrušení prohlášení některých kulturních památek za národní kulturní památky, v platném znění. Předmětem navržených prací je stavba cyklostezky podél silnice I/34 mezi obcemi Stará Hlína – Nová Hlína, jejíž část (úsek ZÚ 2) prochází zátopou rybníka Rožmberk v délce 322 m. Stezka je navržena s asfaltovým krytem a v předmětném úseku je vedena ve stávajícím reliéfu zátopy s částečným navýšením, které nenarušuje vodní poměry v zátopě. Svahování je identické se stávajícím terénem.

Národní památkový ústav v předmětném vyjádření uvedl, že souhlasí s provedením navržených prací bez dalších podmínek.

Rožmberská rybníční soustava, jejíž je rybník Rožmberk významnou součástí, je národní kulturní památkou a byla prohlášená nařízením vlády č. 337/2002 Sb., ze dne 19. června 2002 a vzhledem k unikátnosti tohoto vodního díla je žádoucí zachovat ho v maximální míře autenticity a v co nejúplnější historické podobě včetně krajinného charakteru přilehlého území a to nejen se zřetelem na status národní kulturní památky, ale i na trvalý záměr nominace na zápis do Seznamu světového kulturního a přírodního dědictví UNESCO v rámci projektu Třeboňské rybníkářské dědictví.

Provedení prací dle předložené žádosti o závazné stanovisko je z hlediska zákonem chráněných zájmů státní památkové péče možné.

Z uvedených důvodů rozhodl správní orgán tak, jak je uvedeno ve výroku rozhodnutí.

Poučení

Proti tomuto závaznému stanovisku nelze podat samostatné odvolání, neboť tento úkon není, dle ustanovení § 149, odst. 1 správního řádu, samostatným rozhodnutím. Následně, proti rozhodnutí příslušného stavebního úřadu, je možné podat odvolání, které umožní, aby bylo, v souladu s ustanovením § 149, odst. 4 správního řádu, přezkoumáno i toto závazné stanovisko.

„otisk úředního razítka“

Mgr. Patrik Červák
vedoucí odboru kultury a památkové péče

Rozdělovník

Na vědomí

- Národní památkový ústav, Generální ředitelství, Ing. arch. Eva Dvořáková, Valdštejské náměstí 162/3, 118 01 Praha 1
- Městský úřad Třeboň, Odbor dopravy, Palackého nám. 46, 379 01 Třeboň



ODBOR ÚZEMNÍHO PLÁNOVÁNÍ A STAVEBNÍHO ŘÁDU

ODDĚLENÍ ÚZEMNÍHO PLÁNOVÁNÍ

tel.: +420 384 342 156, fax.: +420 384 723 505
e-mail: katerina.oppolzerova@mesto-trebon.cz

METRP00COCFY

Doručí se:**Atelier SIS spol. s r. o.**
U Malše 20
370 01 České BudějoviceSpis zn.: METR_S 4517/2021 ÚPaSŘ
Ze dne: 22.11.2021
Č.j.: METR 19206/2021 OpKa
Vyřizuje: Ing. Kateřina Oppolzerová
Datum: 08.12.2021

ZÁVAZNÉ STANOVISKO

ORGÁNU ÚZEMNÍHO PLÁNOVÁNÍ

Městský úřad Třeboň, odbor územního plánování a stavebního řádu, jako orgán územního plánování (dále jen "orgán územního plánování") příslušný podle ustanovení § 6, odst. 1 písm. e) zákona č. 183/2006 Sb., O územním plánování a stavebním řádu (Stavební zákon), v platném znění (dále jen „stavební zákon“), obdržel dne 22.11.2021 žádost stavebníka Město Třeboň, IČ: 00247618, Palackého nám. 46/II, 379 01 Třeboň, v zastoupení Ing. Františkem Stráským – Atelier SIS, IČ: 60642581, U Malše 20, 370 01 České Budějovice, o vydání závazného stanoviska podle § 96b stavebního zákona, na stavbu „**Stezka Nová Hlína – Stará Hlína**“ na dotčených pozemcích p.č. 461/2, 461/18, 463/5, 469/9, 469/10, 469/11, 469/15, 469/27, 469/28 a 521 v k.ú. Stará Hlína a obci Třeboň, v souladu s ustanovením § 149 zákona č. 500/2004 Sb., správní řád, v platném znění (dále jen „správní řád“).

Předmětem žádosti je stavba stezky podél silnice I/34 pro zvýšení bezpečnosti pěších a cyklistů. Stezka je rozdělena na 2 části. Začátek úpravy ZÚ 1. části je na stávající asfaltové silnici s kamenným mostkem přes rybník Vítek. Konec úpravy KÚ je na okraji hráze rybníka (asfaltová komunikace připojující se na silnici I/34). Celková délka této části činí 293 m. Začátek úpravy ZÚ 2. části je na okraji hráze rybníka. Konec úpravy KÚ je na stávajícím chodníku na mostě evid. č. 34-007. Celková délka této části činí 322 m. Stezka je v celé délce navržena jako místní komunikace, funkční skupiny D2 – komunikace nepřipustné provozu silničních motorových vozidel v šíři 2,50 m. Po obou

Žádost byla doložena - projektovou dokumentací pro vydání společného územního a stavebního povolení z 11/2021, vypracovanou Jaroslavem Lavičkou a zodpovědným projektantem Ing. Františkem Stráským (Atelier SIS), autorizovaným inženýrem v oboru dopravní stavby (ČKAIT 0101254), Plavská 1980/11, 370 01 České Budějovice.

Orgán územního plánování po prostudování záměru a přiložené dokumentace dospěl k závěru, že jde o změnu v území ve smyslu ustanovení § 2 odst. 1 písm. a) stavebního zákona.

Po přezkoumání záměru podle § 96b odst. 3 stavebního zákona, zejména po prostudování žádosti, územně plánovacích podkladů a zpracované a schválené územně plánovací dokumentace pro danou obec, kterou jsou Zásady územního rozvoje Jihočeského kraje, ve znění aktualizace č. 8, která nabyla účinnosti dne 05.10.2021; a dále zejména Územní plán Třeboň, vydaný opatřením obecné povahy dne 14.12.2012, který nabyl účinnosti dne 29.12.2012, ve znění po Změně č. 1 Územního plánu Třeboň, která nabyla účinnosti dne 09.11.2018, ve znění po Změně č. 3 Územního plánu Třeboň, která nabyla účinnosti dne 20.05.2020, ve znění po Změně č. 6 Územního plánu Třeboň, která nabyla účinnosti dne 15.10.2020 a ve znění po Změně č. 5 Územního plánu Třeboň, která nabyla účinnosti dne 06.02.2021, orgán územního plánování podle § 6 odst. 1 písm. e) stavebního zákona tímto určuje, že výše uvedený záměr

je přípustný.

Odůvodnění:

Městský úřad Třeboň, odbor územního plánování a stavebního řádu, oddělení územního plánování, jako příslušný orgán územního plánování, ve svém rozhodování vycházel ze žádosti stavebníka Město Třeboň, IČ: 00247618, Palackého nám. 46/II, 379 01 Třeboň, v zastoupení Ing. Františkem Stráským – Atelier SIS, IČ: 60642581, U Malše 20, 370 01 České Budějovice, z projektové dokumentace pro vydání společného územního a stavebního povolení z 11/2021, vypracovanou Jaroslavem Lavičkou a zodpovědným projektantem Ing. Františkem Stráským (Atelier SIS), autorizovaným inženýrem v oboru dopravní stavby (ČKAIT 0101254), Plavská 1980/11, 370 01 České Budějovice, z územně plánovacích podkladů, z Územně analytických podkladů obce s rozšířenou působností Třeboň, z Politiky územního rozvoje České republiky, ve znění aktualizace č. 1, která byla schválena usnesením vlády ČR č. 276, dne 15.04.2015, dále ve znění aktualizace č. 2 a 3, schválené usnesením vlády ČR č. 629 a 630 ze dne 02.09.2019 a dále ve znění aktualizace č. 5, schválené usnesením vlády ČR č. 833 ze dne 17.08.2020 a dále ve znění aktualizace č. 4, schválené usnesením vlády ČR č. 618 ze dne 12.7.2021 (dále jen PUR) a ze zpracované a schválené územně plánovací dokumentace pro danou obec, kterou jsou Zásady územního rozvoje Jihočeského kraje, ve znění aktualizace č. 8 (dále jen ZUR), která nabyla účinnosti dne 05.10.2021; a dále zejména Územní plán Třeboň, vydaný opatřením obecné povahy dne 14.12.2012, který nabyl účinnosti dne 29.12.2012, ve znění po Změně č. 1 Územního plánu Třeboň, která nabyla účinnosti dne 09.11.2018, ve znění po Změně č. 3 Územního plánu Třeboň, která nabyla účinnosti dne 20.05.2020, ve znění po Změně č. 6 Územního plánu Třeboň, která nabyla účinnosti dne 15.10.2020 a ve znění po Změně č. 5 Územního plánu Třeboň, která nabyla účinnosti dne 06.02.2021.

Záměr „**Stezka Nová Hlína – Stará Hlína**“ na dotčených pozemcích p.č. 461/2, 461/18, 463/5, 469/9, 469/10, 469/11, 469/15, 469/27, 469/28 a 521 v k.ú. **Stará Hlína a obci Třeboň**, se nachází mimo zastavěné území v plochách s funkčním využitím území „plochy dopravní infrastruktury – silnice I. třídy (DI)“, „plochy dopravní infrastruktury – účelová komunikace (DI)“ a „plochy vodní a vodohospodářské – výtopy rybníků (VR)“. Záměr zasahuje do ploch vymezených dle ZÚR jako územní systém ekologické stability - nadregionální biocentrum - NBC 38 Stará řeka.

Podle § 6 odst. 1 písm. e) stavebního zákona obecní úřad obce s rozšířenou působností jako orgán územního plánování v přenesené působnosti kromě jiného vydává závazná stanoviska podle § 96b stavebního zákona. V daném případě orgán územního plánu záměr posoudil a dospěl k závěru, že se nejedná o stavební záměr v zastavěném území nebo v zastavitelné ploše uvedený v § 103 odst. 1 stavebního zákona a je tedy nutno v souladu s ustanovením § 96b stavebního zákona a § 149 správního řádu vydat závazné stanovisko orgánu územního plánování. Orgán územního plánování při posuzování žádosti dospěl k závěru, jak je ve výroku uvedeno.

Orgán územního plánování přezkoumal záměr podle § 96b odst. 3 stavebního zákona, zda je přípustný z hlediska souladu s politikou územního rozvoje a územně plánovací dokumentací a z hlediska uplatňování cílů a úkolů územního plánování, či nikoliv.

Politika územního rozvoje České republiky v dané lokalitě nenavrhuje žádnou rozvojovou oblast, rozvojovou osu, ani specifickou oblast. Z výše uvedeného vyplývá, že záměr stavby je v souladu s Politikou územního rozvoje. Soulad záměru s územním rozvojovým plánem nebyl posuzován z důvodu jeho prozatímní neexistence.

Správního území obce Třeboň se dle Zásad územního rozvoje Jihočeského kraje dotýkají záměry koridorů dopravní infrastruktury D15 - Železnice Veselí nad Lužnicí - Třeboň - České Velenice, D10 - Silnice I/24 - zlepšení parametrů této silnice a D12 - Silnice I/34 - záměr nespojitě vymezených obchvatů; nadregionální biocentrum 38 Stará řeka, nadregionální biokoridor 167 Stará řeka, regionální biocentrum 566 Hrádeček a regionální biokoridory 68 Hrádeček - Stará řeka, 69 Cep - Hrádeček, 384 Dvořiště - Stará řeka, 478 Rod - Stará řeka, 481 RK 384 - Miletín, 495 U Lapců - Stará řeka - tyto záměry se však nedotýkají řešené lokality, kromě NBC 38 Stará řeka.

Pro prvky územního systému ekologické stability Zásady územního rozvoje Jihočeského kraje stanovují následující: add e) vymezená biocentra musí být chráněna před změnou využití území, která by snížila stávající stupeň ekologické stability, a před umisťováním záměrů (zejména staveb), které jsou v rozporu s hlavní funkcí těchto ploch.

Dále záměr koridoru technické infrastruktury V23 - Vodovod Neplachov - Nová Ves nad Lužnicí, který zasahuje do řešené lokality a jehož využití není plánovaným záměrem sníženo či znemožněno. ZÚR dále vymezuje v dané lokalitě rozvojovou osu N-OS7 Rozvojová osa Severovýchodní - Jindřichohradecká a oblast nadmístního významu N-SOB2 Třeboňsko - Novohradsko. Dle ZÚR je daná lokalita vymezena typem krajiny – krajina rybníční. Zásady ZUR jsou pro daný záměr dodrženy. Z výše uvedeného vyplývá, že záměr stavby je v souladu se Zásadami územního rozvoje.

Dle platného Územního plánu Třeboň se předmětné pozemky nachází mimo zastavěné území v plochách s funkčním využitím území „plochy dopravní infrastruktury – silnice I. třídy (DI)“, „plochy dopravní infrastruktury – účelová komunikace (DI)“ a „plochy vodní a vodohospodářské – výtopy rybníků (VR)“. Záměr zasahuje do ploch vymezených dle ZÚR jako územní systém ekologické stability - nadregionální biocentrum - NBC 38 Stará řeka.

Předložené doklady byly shledány jako dostatečné pro posouzení souladu daného záměru dle § 96b odst. 3 stavebního zákona. Orgán územního plánování došel k názoru, že navrhovaný záměr nebude mít v daném místě nepříznivý dopad na okolní prostředí. Záměr je také v souladu s cíli a úkoly územního plánování, které stanovuje § 18 a § 19 stavebního zákona. Záměr je umístěn v „plochy dopravní infrastruktury – silnice I. třídy (DI)“, „plochy dopravní infrastruktury – účelová komunikace (DI)“ a „plochy vodní a vodohospodářské – výtopy rybníků (VR)“, čímž nenarušuje předpoklady pro udržitelný rozvoj území, čímž uspokojuje potřeby současné generace, aniž by ohrožoval podmínky života generace budoucí. Záměr dále nenarušuje veřejný zájem na ochraně a rozvoji přírodních, kulturních a civilizačních hodnot území, ani urbanistické, architektonické a archeologické dědictví, proto mohlo být k výše uvedenému záměru vydáno souhlasné závazné stanovisko.

Nedílnou součástí tohoto stanoviska jsou výkresy a jiné doklady uvedené v příloze a opatřené otiskem razítka orgánu územního plánování. Originály takto ověřených příloh budou předloženy jako podklady pro vydání následného správního aktu příslušného stavebního úřadu. Dojde-li v průběhu výstavby či příprav na ni ke změnám v návrhu, je nutné tyto změny opět konzultovat s příslušným orgánem územního plánování a zažádat o nové závazné stanovisko.

Poučení:

Toto závazné stanovisko dle § 96b odst. 5 stavebního zákona platí 2 roky ode dne jeho vydání.

Podle § 96b odst. 6 stavebního zákona platnost závazného stanoviska nelze prodloužit, pokud se změnily podmínky v území.

Podle § 96b odst. 7 závazné stanovisko nepozbývá platnosti:

- a) bylo-li na základě žádosti podané v době jeho platnosti vydáno územní rozhodnutí, společné povolení nebo jiné obdobné rozhodnutí podle jiného zákona a toto rozhodnutí nabylo právní moci,
- b) byla-li na základě návrhu veřejnoprávní smlouvy nahrazující územní rozhodnutí nebo společné povolení podaného v době jeho platnosti uzavřena veřejnoprávní smlouva a tato veřejnoprávní smlouva nabyla účinnosti, nebo
- c) nabyli-li právních účinků územní souhlas nebo společný územní souhlas anebo souhlas s provedením ohlášeného stavebního záměru vydaný k oznámení stavebního záměru učiněného v době platnosti závazného stanoviska.

Podle ustanovení § 149 správního řádu není závazné stanovisko samostatným rozhodnutím a nelze se proti němu odvolat. Jeho obsah je závazným podkladem pro rozhodnutí příslušného stavebního úřadu. Obsah závazného stanoviska lze napadnout odvoláním proti rozhodnutí příslušného stavebního úřadu.

Orgánem nadřízeným Městskému úřadu Třeboň (stavebnímu úřadu) je Jihočeský kraj - krajský úřad, Č. Budějovice (odvolací orgán). Nezákoně závazné stanovisko dotčeného orgánu, které nebylo vydáno pro účely řízení podle stavebního zákona lze zrušit nebo změnit správním orgánem nadřízeným dotčenému orgánu v rámci přezkumu dle příslušných ustanovení správního řádu.

Toto závazné stanovisko orgánu územního plánování nenahrazuje rozhodnutí, nebo opatření, nebo jiný úkon toto rozhodnutí nahrazující od příslušného stavebního úřadu. Pouze na základě tohoto závazného stanoviska proto nelze stavbu zahájit. Stavbu lze zahájit až na základě rozhodnutí příslušného stavebního úřadu vyžadovaného stavebním zákonem, nebo na základě opatření, nebo jiného úkonu toto rozhodnutí nahrazující.

MĚSTSKÝ ÚŘAD *13. Honlora*
Otisk úředního razítka
379 01 TŘEBOŇ

-5-

Ing. Miroslav Roubal
Vedoucí odboru územního plánování a stavebního řádu

Přílohy:

- ověřená část projektové dokumentace: Situační výkres širších vztahů 1:20 000, Situace 1:500.



METRP00CQZ1P

ODBOR ŽIVOTNÍHO PROSTŘEDÍ

tel.: +420 384 342 173, datová schránka: 4cbbvj4
e-mail: hana.vojtechova@mesto-trebon.cz

Atelier SIS
U Malše 20
370 01 České Budějovice

Váš dopis zn.:
Ze dne: 22.11.2021
Naše č. j.: METR 18373/2021 VoHa

Vyřizuje: Ing. Pumprová, Ing. Kněžínková, Ing. Fliegelová, Ing. Janečková,
RNDr. Vojtěchová

Datum: 02.12.2021

Vyjádření a předběžná informace k projektové dokumentaci pro stavbu „Stezka Nová Hlína – Stará Hlína“

Městský úřad Třeboň, odbor životního prostředí, obdržel od společnosti Atelier SIS, se sídlem U Malše 20, 370 01 České Budějovice, žádost o vyjádření a předběžnou informaci k dokumentaci pro stavbu „Stezka Nová Hlína – Stará Hlína“. Investorem stavby je Město Třeboň, Palackého nám. 46/II, 379 01 Třeboň. Předloženou projektovou dokumentaci vypracoval Atelier SIS, U Malše 20, 370 01 České Budějovice v 11/2021.

Jedná se o stavbu nových úseků stezky pro pěší a cyklisty podél silnice I/34 pro zvýšení bezpečnosti pěších a cyklistů. Povrch stezky je s asfaltovým krytem a svým začátkem i koncem se napojuje na existující infrastrukturu pozemních komunikací.

Městský úřad Třeboň, odbor životního prostředí, jako příslušný orgán státní správy životního prostředí, vydává k předloženému záměru toto

vyjádření a předběžnou informaci:

1. Podle § 146 odst. 3 zákona č. 541/2020 Sb., o odpadech:

K předložené projektové dokumentaci nemáme připomínek, upozorňujeme pouze na povinnost dodržování ustanovení zákona o odpadech. S odpady, které vzniknou při výše uvedené stavební činnosti, bude nakládáno pouze způsobem předepsaným zákonem o odpadech. Tyto odpady budou tříděny a předávány k dalšímu využití, popřípadě odstranění pouze oprávněným osobám ve smyslu zákona o odpadech. Původce odpadu zamezí mísení recyklovatelných a opětovně použitelných odpadů s jinými odpady, a to zejména s nebezpečnými odpady a látkami. Upozorňujeme, že PD – B. Souhrnná technická zpráva odkazuje na neplatnou legislativu, od 01.01.2021 je platný zákon č. 541/2020 Sb., o odpadech včetně prováděcích vyhlášek.

2. Podle zákona č. 254/2001 Sb., o vodách a o změně některých zákonů (vodní zákon), ve znění pozdějších předpisů:

Navržená stezka v prvním úseku vede od stávajícího kamenného mostu přes rybník Vítek ke hrázi tohoto rybníka mezi krajnicí silnice I/34 a výtopou rybníka Vítek. Druhý úsek vede od hráze rybníka Vítek ke stávajícímu silničnímu mostu ev. č. 34-007 přes řeku Lužnici. V místě, kde úsek stezky č. 1 končí a kde začíná úsek č. 2, je na hrázi rybníka Vítek stávající bezpečnostní přeliv, který je nutné zachovat funkční. V předložené PD je pouze uvedeno, že bude provedeno zpevnění svahu vodoteče vlevo lomovým kamenem do betonu, které je také schematicky zakreslené v situaci C. 2. Jedná se nikoliv o vodoteč, ale o odtokové koryto od bezpečnostního přelivu. Požadujeme zpracovat a předložit

detailní výkres (výkresy), ze kterého bude zřejmá míra dotčení stávajícího bezpečnostního přelivu a odtoku od něj navrženou stavbou stezky. Nesmí dojít ke zmenšení kapacity přelivu, ani k navýšení úrovně přelivné hrany. Případné stavební úpravy bezpečnostního přelivu nebo zásahy do hráze rybníka musí být odsouhlasené vlastníkem rybníka a v případě většího zásahu také odbornou organizací zajišťující technicko-bezpečnostní dohled nad tímto vodním dílem.

Navržená stezka okrajově zasahuje do stanoveného záplavového území významného vodního toku Lužnice, které bylo stanovené Krajským úřadem Jihočeského kraje opatřením pod č. j. KUJCK 25549/2021 ze dne 26.02.2021, ale nezasahuje do aktivní zóny záplavového území.

K této akci bude vodoprávní úřad vydávat souhlas podle § 17 odst. 1 písm. c) vodního zákona. Žádost o souhlas se podává na formuláři č. 11 podle vyhlášky č. 183/2018 Sb. v platném znění, včetně předepsaných příloh. Formulář žádosti je k dispozici na www.mesto-trebon.cz – městský úřad – tiskopisy – odbor životního prostředí – vodní hospodářství.

3. Podle § 77 zákona č. 114/1992 Sb., o ochraně přírody a krajiny, ve znění pozdějších předpisů:

Příslušným orgánem k vydání stanoviska je na území CHKO Třeboňsko Agentura ochrany přírody a krajiny - regionální pracoviště Jižní Čechy, oddělení Správa CHKO Třeboňsko, Valy 121, Třeboň

Podle § 76 zákona č. 114/1992 Sb., o ochraně přírody a krajiny, ve znění pozdějších předpisů:

Z předložené PD vyplývá, že výše uvedený záměr je v kolizi s dřevinami rostoucími mimo les, proto je nutné požádat o toto kácení místně příslušný orgán ochrany přírody. U kácení v ochranném pásmu přírodní rezervace výtopa Rožmberka, je příslušným orgánem ochrany přírody k vydání povolení ke kácení AOPK - regionální pracoviště Jižní Čechy, oddělení Správa CHKO Třeboňsko, Valy 121, 379 01 Třeboň. U kácení mimo toto ochranné pásmo, je příslušným orgánem k vydání povolení ke kácení dřevin Městský úřad Třeboň, odbor životního prostředí (<https://www.mesto-trebon.cz/cz/mestsky-urad-trebon/tiskopisy/odbor-zivotniho-prostredi-1/ochrana-prirody-a-krajiny.html>). Žádost o kácení podává žadatel pozemku, na kterém jsou dřeviny, které jsou v kolizi se stavbou, případně uživatel pozemku se souhlasem vlastníka pozemku.

4. Podle § 15 zákona č. 334/1992 Sb., o ochraně zemědělského půdního fondu, ve znění pozdějších předpisů:

Z předložené dokumentace je zřejmé, že výše uvedenou stavbou nejsou dotčeny pozemky náležející do zemědělského půdního fondu dle § 1 odst. 2. a 3. zákona č. 334/1992 Sb., o ochraně zemědělského půdního fondu, ve znění pozdějších předpisů (dále též „zákon“). Z hlediska zájmů chráněných podle tohoto zákona nemá proto orgán ochrany zemědělského půdního fondu k realizaci této stavby žádné připomínky.

5. Podle § 48 zákona č. 289/1995 Sb., lesní zákon, ve znění pozdějších předpisů:

Bez připomínek.

6. Podle zákona č. 201/2012 Sb., o ochraně ovzduší, ve znění pozdějších předpisů:

Podle předložené projektové dokumentace nejsou dotčeny zájmy chráněné zákonem o ochraně ovzduší, proto bez připomínek.

Toto vyjádření není správním rozhodnutím ani souhlasem nebo povolením vydaným podle zvláštních předpisů.

Vyjádření je od počátku neplatné, pokud bylo vydáno na základě údajů nepravdivých, neúplných, zkreslených nebo žadatelem zatajených.

S pozdravem

(otisk úředního razítka)

MĚSTSKÝ ÚŘAD
379 01 TŘEBOŇ
-20-

Ing. Jaroslav Fliegel
vedoucí odboru životního prostředí
Městský úřad Třeboň

VYJÁDŘENÍ O EXISTENCI SÍTĚ ELEKTRONICKÝCH KOMUNIKACÍ

společnosti CETIN a.s.

(„Vyjádření“)

A VŠEOBECNÉ PODMÍNKY OCHRANY SÍTĚ ELEKTRONICKÝCH KOMUNIKACÍ

společnosti CETIN a.s.

(„Všeobecné podmínky ochrany SEK“)

toto Vyjádření a Všeobecné podmínky ochrany SEK je vydané dle ustanovení § 101 zákona č. 127/2005 Sb., o elektronických komunikacích a o změně některých souvisejících zákonů, v účinném znění („**Zákon o elektronických komunikacích**“), a dle ustanovení § 161 zákona č. 183/2006 Sb., o územním plánování a stavebním řádu, v účinném znění („**Stavební zákon**“), a dle příslušných ustanovení zákona č. 89/2012 Sb., občanský zákoník, v účinném znění („**Občanský zákoník**“)

Číslo jednací: 859920/21

Číslo žádosti: 0121 323 351 („Žádost“)

Název akce („Stavba“)	Stezka Nová Hlína - Stará Hlína	
Důvod vydání Vyjádření („Důvod vyjádření“)	Společné územní a stavební řízení	
Žadatel	Ing. František Stráský - Atelier SIS	
Stavebník	Město Třeboň, Palackého nám. 46, Třeboň, 37901	
Zájmové území	Okres	Jindřichův Hradec
	Obec	Třeboň
	Kat. území / č. parcely	Stará Hlína
Platnost Vyjádření	25. 11. 2023 („Den konce platnosti Vyjádření“)	

Žadatel Žádostí určil a vyznačil Zájmové území, jakož i určil Důvod Vyjádření.

Na základě určení a vyznačení Zájmového území Žadatelem a na základě určení Důvodu Vyjádření vydává společnost CETIN a.s. následující Vyjádření:

Dojde ke střetu se sítí elektronických komunikací (dále jen „SEK“) společnosti **CETIN a.s.**

- (I) Na Žadatelem určeném a vyznačeném Zájmovém území se vyskytuje SEK společnosti CETIN a.s.;
- (II) Společnost CETIN a.s. **za podmínky splnění bodu (III)** tohoto Vyjádření **souhlasí**, aby Stavebník a/nebo Žadatel, je-li Stavebníkem v Zájmovém území vyznačeném v Žádosti, provedl Stavbu a/nebo činnosti povolené příslušným správním rozhodnutím vydaným dle Stavebního zákona;
- (III) Stavebník a/nebo Žadatel, je-li Stavebníkem, je povinen
 - (i) dodržet tyto níže uvedené podmínky, které byly stanovené POS, tak jak je tento označen ve Všeobecných podmínkách ochrany SEK
 - Těleso stezky je navrženo podélně nad trasu SEK ve které je uloženo více prvků metalické i optické sítě. Požadujeme provést přeložku vedení SEK mimo těleso stezky. Pro vyvolané překládky vedení SEK jsou společností CETIN a.s. stanoveny "Základní podmínky...", které zasílám na adresu: lavicka@ateliersis.cz a žádám o jejich předání stavebníkovi.; a
 - (ii) řídit se Všeobecnými podmínkami ochrany SEK, které jsou nedílnou součástí Vyjádření;

Číslo jednací: 859920/21

Číslo žádosti: 0121 323 351

(IV) Pro případ, že bude nezbytné přeložení SEK, zajistí vždy takové přeložení SEK její vlastník, společnost CETIN a.s. Stavebník, který vyvolal překládku SEK je dle ustanovení § 104 odst. 17 Zákona o elektronických komunikacích povinen uhradit společnosti CETIN a.s. veškeré náklady na nezbytné úpravy dotčeného úseku SEK, a to na úrovni stávajícího technického řešení;

(V) Pro účely přeložení SEK dle bodu (IV) tohoto Vyjádření je Stavebník povinen uzavřít se společností CETIN a.s. Smlouvu o realizaci překládky SEK.

Vyjádření je platné pouze pro Zájmové území určené a vyznačené Žadatelem, jakož i pro Důvod Vyjádření stanovený a určený Žadatelem v Žádosti.

Vyjádření pozbývá platnosti i) v Den konce platnosti Vyjádření, ii) změnou rozsahu Zájmového území či změnou Důvodu Vyjádření uvedeného v Žádosti a/nebo iii) jakýmkoliv porušením kterékoliv povinnosti stanovené Všeobecnými podmínkami ochrany SEK, to vše v závislosti na tom, která ze skutečností rozhodná pro pozbytí platnosti Vyjádření nastane nejdříve.

Společnost CETIN a.s. vydáním tohoto Vyjádření poskytla Žadateli pro Žadatelem určené a vyznačené Zájmové území veškeré informace o SEK dostupné společnosti CETIN a.s. ke dni podání Žádosti.

Ze strany společnosti CETIN a.s. může v některých případech docházet ke zpracování Vašich osobních údajů. Ke zpracování Vašich osobních údajů dochází vždy v souladu s platnými právními předpisy. Konkrétní zásady a podmínky zpracování osobních údajů společností CETIN a.s. jsou dostupné na <https://www.cetin.cz/zasady-ochrany-osobnich-udaju>.

V případě dotazů k Vyjádření kontaktujte prosím asistenční linku 800 630 630.

Přílohami Vyjádření jsou:

- *Všeobecné podmínky ochrany SEK*
- *Informace k vytýčení SEK ve vlastnictví společnosti CETIN a.s.*
- *Situační výkres (obsahuje Zájmové území určené a vyznačené Žadatelem a výřezy účelové mapy SEK)*

Vyjádření vydala společnost **CETIN a.s.** dne: 25. 11. 2021.

CETIN a.s.
Českomoravská 2510/19, Libeň
190 00 Praha 9
DIČ: CZ04084063

102

VŠEOBECNÉ PODMÍNKY OCHRANY SÍTĚ ELEKTRONICKÝCH KOMUNIKACÍ společnosti CETIN a.s.**1. PLATNOST VŠEOBECNÝCH PODMÍNEK**

- i) Tyto Všeobecné i podmínky ochrany sítě elektronických komunikací (dále jen „VPOSEK“) tvoří součást Vyjádření (jak je tento pojem definován níže v článku 2 VPOSEK).
- ii) V případě rozporu mezi Vyjádřením a těmito VPOSEK mají přednost ustanovení Vyjádření, pokud není těmito VPOSEK stanoveno jinak.

2. DEFINICE

Níže uvedené termíny, jsou-li použity v těchto VPOSEK a uvozeny velkým písmenem, mají následující význam, není-li těmito VPOSEK a/nebo Příslušnými požadavky stanoveno výslovně jinak:

„**CETIN**“ znamená CETIN a.s. se sídlem Českomoravská 2510/19, Libeň, 190 00 Praha 9, IČO: 04084063, zapsaná v obchodním rejstříku vedeném Městským soudem v Praze pod spz. B 20623;

„**Den**“ je kalendářní den;

„**Kabelovod**“ podzemní zařízení sestávající se z tělesa Kabelovodu a kabelových komor, sloužící k zatahování kabelů a ochranných trubek;

„**Občanský zákoník**“ znamená zákon č. 89/2012 Sb., občanský zákoník, v účinném znění;

„**POS**“ je zaměstnanec společnosti CETIN, pověřený ochranou sítě, Josef Mála, tel.: 724 216 554, e-mail: josef.mala@cetin.cz;

„**Pracovní den**“ znamená Den, kromě soboty, neděle, a státních svátků a ostatních svátků ve smyslu zákona č. 245/2000 Sb., o státních svátcích, o významných dnech a o dnech pracovního klidu, v účinném znění;

„**Příslušné požadavky**“ znamená jakýkoli a každý příslušný právní předpis, vč. technických norem, nebo normativní právní akt veřejné správy či samosprávy, nebo jakékoli rozhodnutí, povolení, souhlas nebo licenci, včetně podmínek, které s ním souvisí;

„**Překládka**“ je stavba spočívající ve změně trasy vedení SEK ve vlastnictví CETIN nebo přemístění zařízení SEK ve vlastnictví CETIN; Stavebník, který Překládku vyvolal, je dle ustanovení § 104 odst. 17 Zákona o elektronických komunikacích povinen uhradit společnosti CETIN veškeré náklady na nezbytné úpravy dotčeného úseku SEK, a to na úrovni stávajícího technického řešení;

„**SEK**“ je síť elektronických komunikací ve vlastnictví CETIN;

„**Stavba**“ je stavba a/nebo činnost ve vztahu, k níž bylo vydáno Vyjádření, a je prováděna Stavebníkem a/nebo Žadatelem v souladu s Příslušnými požadavky, povolená příslušným správním rozhodnutím vydaným dle Stavebního zákona;

„**Stavebník**“ je osoba takto označená ve Vyjádření;

„**Stavební zákon**“ je zákon č. 183/2006 Sb., o územním plánování a stavebním řádu;

„**Vyjádření**“ je vyjádření o existenci sítě elektronických komunikací vydané společností CETIN dne 25. 11. 2021 pod č.j. 859920/21;

„**Žájmové území**“ je území označené Žadatelem a/nebo Stavebníkem v Žádosti;

„**Situační výkres**“ je výkres, který je přílohou Vyjádření a obsahuje Žájmové území určené a vyznačené Žadatelem v Žádosti a výřezy účelové mapy SEK;

„**Zákon o elektronických komunikacích**“ je zákon č. 127/2005 Sb., o elektronických komunikacích a o změně některých souvisejících zákonů, v účinném znění;

„**Žadatel**“ je osoba takto označená ve Vyjádření.

„**Žádost**“ je žádost, kterou Žadatel a/nebo Stavebník požádal CETIN o vydání Vyjádření.

3. PLATNOST A ÚČINNOST VPOSEK

Tyto VPOSEK jsou platné a účinné Dnem odeslání Vyjádření na i) adresu elektronické pošty Stavebníka a/nebo Žadatele uvedenou v Žádosti nebo ii) adresu pro doručení prostřednictvím poštovní přepravy uvedenou Stavebníkem a/nebo Žadatelem v Žádosti.

4. OBECNÁ PRÁVA A POVINNOSTI STAVEBNÍKA A/NEBO ŽADATELE

- (i) Stavebník, Žadatel je výslovně srozuměn s tím, že SEK je veřejně prospěšným zařízením, byla zřízena ve veřejném zájmu a je chráněna Příslušnými požadavky.
- (ii) SEK je chráněna ochranným pásmem, jehož rozsah je stanoven (a) ustanovením § 102 Zákona o elektronických komunikacích a/nebo (b) právními předpisy účinnými před Zákonom o elektronických komunikacích, není-li Příslušnými požadavky stanoveno jinak.
- (iii) Stavebník, Žadatel nebo jím pověřená třetí osoba, je povinen při provádění Stavby nebo jiných prací, při odstraňování havárií a projektování staveb, řídit se Příslušnými požadavky, správnou praxí v oboru stavebnictví a technologickými postupy a je povinen učinit veškerá nezbytná opatření vyžadovaná Příslušnými požadavky k ochraně SEK před poškozením. Povinnosti dle tohoto odstavce má Stavebník rovněž ve vztahu k SEK, které se nachází mimo Žájmové území.
- (iv) Při zjištění jakéhokoliv rozporu mezi údaji v Situačním výkresu, který je přílohou Vyjádření a skutečným stavem, je Stavebník a/nebo Žadatel povinen bez zbytečného odkladu, nejpozději Den následující po zjištění takové skutečnosti, zjištěný rozpor oznámit POS.
- (v) Stavebník, Žadatel nebo jím pověřená třetí osoba, je povinen každé poškození či krádež SEK bezodkladně, nejpozději Den následující po zjištění takové skutečnosti, oznámit takovou skutečnost dohledovému centru společnosti CETIN na telefonní číslo +420 238 464 190.
- (vi) Bude-li Stavebník, Žadatel nebo jím pověřená třetí osoba na společnosti CETIN požadovat, aby se jako účastník správního řízení, pro jehož účely bylo toto Vyjádření vydáno, vzdala práva na odvolání proti rozhodnutí vydanému ve správním řízení, je oprávněn kontaktovat POS.

5. POVINNOSTI STAVEBNÍKA PŘI PŘÍPRAVĚ STAVBY

- (i) Při projektování Stavby je Stavebník povinen zajistit, aby projektová dokumentace Stavby (i) zohledňovala veškeré požadavky na ochranu SEK vyplývající z Příslušných požadavků, zejména ze Zákona o elektronických komunikacích a Stavebního zákona, (ii) respektovala správnou praxi v oboru stavebnictví a technologické postupy a (iii) umožňovala, aby i po provedení a umístění Stavby dle takové projektové dokumentace byla společnost CETIN, jako vlastník SEK schopna bez jakýchkoli omezení a překážek provozovat SEK, provádět údržbu a opravy SEK.
- (ii) Nebude-li možné projektovou dokumentací zajistit některý, byť i jeden z požadavků dle předchozího odstavce (i) a/nebo umístění Stavby by mohlo způsobit, že nebude naplněn některý, byť i jeden z požadavků dle předchozího odstavce (i), vyvolá Stavebník Překládku.
- (iii) Při projektování Stavby, která se nachází nebo je u ní zamýšleno, že se bude nacházet v ochranném pásmu radiových tras společnosti CETIN a překračuje výšku 15 m nad zemským povrchem, a to včetně dočasných objektů zařízení staveniště (jeřáby, konstrukce, atd.) je Stavebník povinen písemně kontaktovat POS za účelem získání konkrétního stanoviska a podmínek k ochraně radiových tras společnosti CETIN a pro určení, zda Stavba vyvolá Překládku. Ochranné pásmo radiových tras v šíři 50m je zakresleno do situačního výkresu, který je součástí tohoto Vyjádření.

VŠEOBECNÉ PODMÍNKY OCHRANY SÍTĚ ELEKTRONICKÝCH KOMUNIKACÍ společnosti CETIN a.s.

- (iv) Pokud se v Zájmovém území nachází podzemní silové vedení (NN) ve vlastnictví společnosti CETIN, je Stavebník povinen ve vztahu k projektové dokumentaci zajistit totéž, co je uvedeno pod písm (i) tohoto článku 5, přičemž platí, že Stavebník vyvolá Překládku v případech uvedených pod písm (ii) tohoto článku 5.
- (v) Stavebník je povinen při projektování Stavby, která je stavbou (a) zařízení silových elektrických sítí (VN, VVN a ZVVN) a/nebo (b) trakčních vedení, provést výpočet či posouzení rušivých vlivů na SEK, zpracovat ochranná opatření, to vše dle a v souladu s Příslušnými požadavky. Stavebník je povinen nejpozději třicet (30) Dnů před podáním žádosti o vydání příslušného správního rozhodnutí k umístění Stavby dle Stavebního zákona předat POS výpočet či posouzení rušivých vlivů na SEK a zpracovaná ochranná opatření.
- (vi) Je-li Stavba v souběhu s Kabelovodem, nebo Kabelovod kříží, je Stavebník povinen nejpozději ke Dni, ke kterému započne se zpracováním projektové dokumentace ke Stavbě, oznámit POS a projednat s POS (a) veškeré případy, kdy trajektorie podvrtné a protlaků budou vedeny ve vzdálenosti menší, než je 1,5 m od Kabelovodu a (b) jakékoliv výkopové práce, které budou nebo by mohly být vedeny v úrovni či pod úrovní Kabelovodu nebo kabelové komory.
- (vii) Je-li Stavba umístěna nebo má být umístěna v blízkosti Kabelovodu, ve vzdálenosti menší, než jsou 2 m nebo kříží-li Stavba Kabelovod ve vzdálenosti menší, než je 0,5 m nad nebo kdekoliv pod Kabelovodem, je Stavebník povinen předložit POS k posouzení zakreslení Stavby v příčných řezech, přičemž do příčného řezu je Stavebník rovněž povinen zakreslit profil kabelové komory.

6. POVINNOSTI STAVEBNÍKA PŘI PROVÁDĚNÍ STAVBY

- (i) Stavebník je před započatím jakýchkoliv zemních prací ve vztahu ke Stavbě povinen vytýčit trasu SEK na terénu dle Příslušných požadavků a dle Stavebního zákona. S vytýčenou trasou SEK je Stavebník povinen seznámit všechny osoby, které budou anebo by mohly zemní práce ve vztahu ke Stavbě provádět. V případě porušení této povinnosti bude Stavebník odpovědný společnosti CETIN za náklady a škody, které porušením této povinnosti společnosti CETIN vzniknou a je povinen je společnosti CETIN uhradit.
- (ii) Pět (5) Pracovních dnů před započatím jakýchkoliv prací ve vztahu ke Stavbě je Stavebník povinen oznámit společnosti CETIN, že zahájí práce či činnosti ve vztahu ke Stavbě. Písemné oznámení dle předchozí věty zašle Stavebník na adresu elektronické pošty POS a bude obsahovat minimálně číslo jednací Vyjádření a kontaktní údaje Stavebníka.
- (iii) Stavebník je povinen zabezpečit a zajistit SEK proti mechanickému poškození, a to zpravidla dočasným umístěním silničních betonových panelů nad kabelovou trasou SEK. Do doby, než je zajištěna a zabezpečena ochrana SEK proti mechanickému poškození, není Stavebník oprávněn přejíždět vozidly nebo stavební mechanizací kabelovou trasu SEK. Při přepravě vysokých nákladů nebo při projíždění stroji, vozidly či mechanizací pod nadzemním vedením SEK je Stavebník povinen prověřit, zda výška nadzemního vedení SEK je dostatečná a umožňuje spolehlivý a bezpečný způsob přepravy nákladu či průjezdu strojů, vozidel či mechanizace.
- (iv) Při provádění zemních prací v blízkosti SEK je Stavebník povinen postupovat tak, aby nedošlo ke změně hloubky uložení nebo prostorového uspořádání SEK. V místech, kde SEK vystupuje ze země do budovy, rozváděče, na sloup apod. je Stavebník povinen vykonávat zemní práce se zvýšenou mírou opatrnosti, výkopové práce v blízkosti sloupů nadzemního vedení SEK je Stavebník povinen provádět v takové vzdálenosti od sloupu nadzemního vedení SEK,

kteřá je dostatečná k tomu, aby nedošlo nebo nemohlo dojít k narušení stability sloupu nadzemního vedení SEK. Stavebník je povinen zajistit, aby jakoukoliv jeho činností nedošlo bez souhlasu a vědomí společnosti CETIN (a) ke změně nivelety terénu, a/nebo (b) k výsadbě trvalých porostů, a/nebo (c) ke změně rozsahu a změně konstrukce zpevněných ploch. Pokud došlo k odkrytí SEK, je Stavebník povinen SEK po celou dobu odkrytí náležitě zabezpečit proti prověšení, poškození a odcizení.

- (v) Zjistí-li Stavebník kdykoliv během provádění prací ve vztahu ke Stavbě jakýkoliv rozpor mezi údaji v projektové dokumentaci a skutečností, je povinen bezodkladně přerušit práce a oznámit zjištěný rozpor na adresu elektronické pošty POS. Stavebník není oprávněn pokračovat v pracích ve vztahu ke Stavbě do doby, než získá písemný souhlas POS s pokračováním prací.
- (vi) Stavebník není bez předchozího písemného souhlasu společnosti CETIN oprávněn manipulovat s kryty kabelových komor, jakkoliv zakrývat vstupy do kabelových komor, a to ani dočasně, vstupovat do kabelových komor, jakkoliv manipulovat s případně odkrytými prvky SEK či s jakýmkoliv jiným zařízením se SEK souvisejícím. Rovněž bez předchozího písemného souhlasu společnosti CETIN není Stavebník oprávněn umístit nad trasou Kabelovodu jakoukoliv jinou síť technické infrastruktury v podélném směru.
- (vii) Byla-li v souladu s Vyjádřením a těmito VPOSEK odkryta SEK je Stavebník povinen tří (3) Pracovní dny před zakrytím SEK písemně oznámit POS zakrytí SEK a vyzvat ho ke kontrole před zakrytím. Oznámení Stavebníka dle předchozí věty musí obsahovat minimálně předpokládaný Den zakrytí, číslo jednací Vyjádření a kontaktní údaje Stavebníka. Stavebník není oprávněn provést zakrytí do doby, než získá písemný souhlas POS se zakrytím.

7. ROZHODNÉ PRÁVO

Vyjádření a VPOSEK se řídí českým právem, zejména Občanským zákoníkem, Zákonem o elektronických komunikacích a Stavebním zákonem. Veškeré spory z Vyjádření či VPOSEK vyplývající budou s konečnou platností řešeny u příslušného soudu České republiky.

8. PÍSEMNÝ STYK

Písemným stykem či pojmem „písemně“ se pro účely Vyjádření a VPOSEK rozumí předání zpráv jedním z těchto způsobů:

- v listinné podobě;
- e-mailovou zprávou s uznávaným elektronickým podpisem dle zák. č. 297/2016 Sb., o službách vytvářejících důvěru pro elektronické transakce, v účinném znění; a/nebo e-mailovou zprávou zaslanou na adresu POS;

9. ZÁVĚREČNÁ USTANOVENÍ

- (i) Stavebník, Žadatel nebo jím pověřená třetí osoba je počínaje Dnem převzetí Vyjádření povinen užít informace a data uvedená ve Vyjádření pouze a výhradně k účelu, pro který mu byla tato poskytnuta. Stavebník, Žadatel nebo jím pověřená třetí osoba není oprávněn informace a data rozmnožovat, rozšiřovat, pronajímat, půjčovat či jinak umožnit jejich užívání třetí osobou bez předchozího písemného souhlasu společnosti CETIN.
- (ii) Pro případ porušení kterékoli z povinností Stavebníka, Žadatele nebo jím pověřené třetí osoby, založené Vyjádřením /nebo těmito VPOSEK je Stavebník, Žadatel či jím pověřená třetí osoba odpovědný za veškeré náklady a škody, které společnosti CETIN vzniknou porušením povinností Stavebníka, Žadatele nebo jím pověřené třetí osoby.

Číslo jednací: 859920/21

Číslo žádosti: 0121 323 351

Informace k vytyčení SEK

V případě požadavku na vytyčení SEK společnosti CETIN se, prosím, obraťte na společnosti uvedené níže:

CETIN a.s. - středisko Čechy jih

se sídlem: Českomoravská 2510/19, Libeň, 190 00 Praha 9

IČ: 04084063

DIČ: CZ04084063

kontakt: tel: 238461858, obslužná doba 8 - 14 hod, Ing. Vok Zdrahal, mobil: 776264550, 607056278; e-mail: vok.zdrahal@cetin.cz

GIS-STAVINVEX, a.s.

se sídlem: Pražská 1156, Pelhřimov

IČ: 25163558

DIČ: CZ25163558

kontakt: Petr Novák, mobil: 737 286 334, tel/fax: 596 541 102, e-mail: ostrava@gis-stavinvex.cz

Jan Koc

se sídlem: Protivín, Maletice 37, PSČ 39811

IČ: 76621278

DIČ: CZ500912233

kontakt: Jan Koc, mobil: 602 574 682, e-mail: jan.koc@iol.cz

Jiří Novotný, Montáž, údržba a servis tel.sítí - okr. Jindřichův Hradec

se sídlem: Akad. Práta 524, 675 55 Hrotovice, okr. Třebíč

IČ: 72377259

DIČ:

kontakt: Jiří Novotný, tel.: 568860888, mobil: 777318588, e-mail: novotny.hrotovice@seznam.cz

Montela s.r.o.

se sídlem: Kněžskodvorská 535/25, 370 04 České Budějovice

IČ: 14503026

DIČ: CZ 14503026

kontakt: Jana Krásná, tel.: 387020611, mobil: 602167642, e-mail: vytyceni@montela.cz

SITEL, spol. s r.o.

se sídlem: Baarova 957/15 Praha 4, PSČ 140 00, oblastní provozovna - Tábor, Dražická 55, 390 03 Tábor-Náchod

IČ: 44797320

DIČ: CZ44797320

kontakt: Magdalena Čedíková, tel: 267 198 554, mobil: 724 748 833, e-mail: mcedikova@sitel.cz

Váš dopis ze dne: 19.11.2021
Naše značka: O21070165221
Vyřizuje: Zdeňka Šobrová
Tel.: tel.: +420 387 761 608
E-mail: zdenka.sobrova@cevak.cz
Datum: 25.11.2021

Ing. František Stráský - Atelier SIS
U Malše č.p. 1805/20
370 01 České Budějovice 7

Stará Hlína, parc. č. 461/18, Stezka Nová Hlína - Stará Hlína (územní nebo stavební řízení - bez záměru napojení na vodohospodářské sítě)

Investor: Město Třeboň, Třeboň II, Palackého nám., č.p. 46, 37901

V zájmovém území neprovozuje společnost ČEVAK a.s. žádné sítě ani jiná zařízení.

V daném zájmovém území se nachází vodohospodářské sítě, případně ochranná pásma vodohospodářských staveb, které jsou v majetku města Třeboně a v provozování firmy Městská Vodohospodářská s.r.o. se sídlem Na Kopečku 1341, 379 01 Třeboň. Společnost ČEVAK je na základě smlouvy o poskytování služeb uzavřené s firmou Městská Vodohospodářská s.r.o. oprávněna k vydávání stanovisek k investiční činnosti stavebníků.

S realizací souhlasíme při respektování následujících požadavků:

- Před zahájením zemních prací bude na místě vytýčení sítí provozovaných firmou Městská Vodohospodářská s.r.o. Vytýčení vodohospodářských sítí pro veřejnou potřebu provede na základě smlouvy o poskytování služeb uzavřené s firmou Městská Vodohospodářská s.r.o. společnost ČEVAK a.s. – Kodada Čestmír tel. 606 913 111, cestmir.kodada@cevak.cz (vytyčení je potřeba objednat nejméně deset dní předem).
- Všechny zásahy, které budou probíhat v blízkosti a nad stávajícím vodovodním řádem, zejména umístění zařízení staveníště budou prováděny po individuálním posouzení provozních pracovníků Městská Vodohospodářská s.r.o. na místě a s jejich písemným souhlasem. Před zahájením stavby bude s pracovníky společnosti Městská Vodohospodářská s.r.o. dohodnut způsob ochrany stávajících vodohospodářských sítí před poškozením – Jiří Götze, jiri.gotz@mv-trebon.cz, tel: 601 156 254.
- Společnost Městská Vodohospodářská s.r.o. bude v předstihu písemně sdělen termín zahájení stavby.
- Investor umožní přístup technikům společnosti Městská Vodohospodářská s.r.o. a pracovníkům pověřenými touto společností na staveníště v průběhu realizace.
- Při výstavbě nových zpevněných ploch budou povrchové prvky vodohospodářských sítí umístěny do nivelety nové zpevněné plochy. Povrchové krytí vodovodního řádu musí být minimálně 1,5 m. Pokud dojde ke změně stávajícího krytí vodovodu, bude nutné toto předem projednat a odsouhlasit s pracovníkem společnosti Městská Vodohospodářská s.r.o.
- Technická přejímka funkčnosti povrchových prvků vodohospodářských sítí bude provedena před položením poslední vrstvy komunikace. Technickou přejímku povrchových prvků vodohospodářských sítí provede proti objednavce - Městská Vodohospodářská s.r.o. - František Bílek tel.: 601 102 247. Předání všech povrchových prvků vodohospodářských sítí v plně funkčním stavu bude na místě písemně potvrzeno oprávněným pracovníkem společnosti Městská Vodohospodářská s.r.o. - František Bílek tel.: 601 102 247. Toto potvrzení bude doloženo ke kolaudaci.
- V rámci uvedení stavby do provozu bude doložena dokumentace geodetického zaměření skutečného provedení vodohospodářských sítí a jejich povrchových znaků, které byly odkryty případně provedeny v rámci stavby. Předávaná dokumentace bude obsahovat tyto požadované náležitosti - technickou zprávu, seznam souřadnic a výšek s kódováním, popisem bodů, situaci se zákresem sítí na papíru a v digitální podobě s výkresy ve formátu DGN.

Toto vyjádření společnosti ČEVAK a.s. má platnost 2 roky ode dne vydání.

S pozdravem

Zdeňka Šobrová
referent vyjadřovací činnosti

Přílohy: Mapa_O21070165221.pdf

ČEVAK a.s.
Severní 8/2264, 370 10 České Budějovice
IČ: 608 49 657 DIČ: CZ60849657
zapsaná v OR u KS Č. Budějovice
oddíl B, vložka 657

V. z.



EG.D, a.s., Lidická 1873/36, Černá Pole, 602 00 Brno

ing. František Stráský
U Malše 1805/20
370 01 České Budějovice

Jindřichův Hradec, 22.11.2021

Vyjádření k žádosti o souhlas se stavbou a činností v ochranném pásmu zařízení distribuční soustavy (elektrická síť) ve vlastnictví EG.D, a.s.

Toto vyjádření slouží pro potřeby řádného umístění, výstavby a užívání stavby a je vyjádřením pro územní a stavební řízení.

Předložili jste nám žádost o vyjádření ke stavbě a činnosti v ochranném pásmu:

Nadzemní vedení VN

Název stavby: PD Stezka Nová Hlína - Stará Hlína
Místo stavby: KÚ Holičky u Staré Hlíny (753742), Stará Hlína (753726), žadatelem vyznačené zájmové území

Souhlasíme s provedením výše uvedené akce v ochranném pásmu zařízení distribuční soustavy při splnění těchto podmínek:

1. V ochranných pásmech (dále jen OP) zařízení distribuční soustavy budou při realizaci stavby/činnosti dle uděleného souhlasu dodrženy podmínky dle § 46 odst. 8 zákona č. 458/2000 Sb., v platném znění, kde se konstatuje, že v OP těchto zařízení je zakázáno pod písmeny:
 - c) provádět činnosti, které by mohly ohrozit spolehlivost a bezpečnost provozu těchto zařízení nebo ohrozit život, zdraví či majetek osob
 - d) provádět činnosti, které by znemožňovaly nebo podstatně znesnadňovaly přístup k těmto zařízením.
2. Zakreslení trasy nadzemního i podzemního vedení, vyskytujícího se v zájmovém území, do všech vyhotovení prováděcí dokumentace a jeho vyznačení dobře viditelným způsobem přímo v terénu. Jedná se zejména o místa křížení či souběhu trasy vedení s trasou pohybu mechanizace, s trasou vedení výkopů a podobně tak, aby pracující na staveništi byli o hranicích ochranného pásma trvale informováni.
3. Objednání přesného vytyčení distribuční sítě (trasy kabelu) v terénu, a to nejméně 14 dnů před zahájením prací v blízkosti podzemního kabelového vedení. V případě, že nebude možné trasu kabelu bezpečně určit pomocí

EG.D, a.s.

Regionální správa J.
Hradec
Pražská 290
377 01 Jindřichův Hradec
www.egd.cz

Luboš Baierling
T +420-38443-4312
lubos.baierling@egd.cz

Naše značka
L4565-27049019

Sídlo společnosti:
Lidická 1873/36
Černá Pole
602 00 Brno
Společnost je zapsána
v Obchodním rejstříku
vedeném Krajským soudem
v Brně, v oddílu B, vložce 8477
IČ: 280 85 400
DIČ: CZ28085400

vytyčovacího zařízení, je investor zemních prací povinen pro jednoznačné stanovení jeho polohy provést na určených místech a v nezbytném rozsahu ruční odkrytí kabelu podle pokynů technika EG.D, a.s. (dále jen EGD). **Vytyčení kabelů VN, NN zajistí Petr Chvála, tel.: 38443-4326, mail: petr.chvala@egd.cz.**

4. Provádění zemních prací v ochranném pásmu kabelového vedení výhradně klasickým ručním náradím bez použití jakýchkoli mechanismů s nejvyšší opatrností, nebude-li provozovatelem zařízení stanoveno jinak.
5. Vhodné zabezpečení obnaženého kabelu (podložení, vyvěšení, ...), aby nedošlo k jeho poškození poruchou nebo nepovolanou osobou a označení výstražnými tabulkami bude provedeno podle pokynů technika EGD. Další podmínky pro zabezpečení našeho zařízení si vyhrajujeme při vytyčení nebo po jeho odkrytí.
6. Vyřešení způsobu provedení souběhů a křížení výše zmíněné akce s rozvodným zařízením musí odpovídat příslušným ČSN.
7. Přizvání technika EGD ke kontrole křížovatek a souběhů před záhozem výkopu. O kontrole bude proveden zápis do montážního nebo stavebního deníku. Při nedodržení této podmínky budou poruchy, vzniklé na zařízení, odstraňovány na náklady investora stavby.
8. Po dokončení musí stavba z pohledu ochrany před provozními a poruchovými vlivy distribuční soustavy odpovídat příslušným normám, zejména PNE 33 3301, PNE 33 3302, PNE 34 1050, ČSN EN 50 341-1, PNE 33 0000-1, ČSN EN 50 522, ČSN EN 61 936-1, ČSN 73 6005.
9. Po dokončení stavby připomínáme, že v OP distribučního zařízení je dále zakázáno:
 - a) zřizovat bez souhlasu vlastníka těchto zařízení stavby či umisťovat konstrukce a jiná podobná zařízení, jakož i uskladňovat hořlavé a výbušné látky
 - b) provádět bez souhlasu jeho vlastníka zemní práce
 - c) u nadzemního vedení nechávat růst porosty nad výšku 3 m
 - d) u podzemního vedení vysazovat trvalé porosty a přejíždět vedení mechanismy o celkové hmotnosti nad 6 t.
10. V projektové dokumentaci a při stavbě budou respektovány podmínky uvedené ve vyjádření č. 26134647, s platností do 19.08.2023, o existenci zařízení distribuční soustavy ve vlastnictví a provozování EGD a podmínkách práce v jeho blízkosti.
11. Veškerá stavební činnost v OP distribučního a sdělovacího zařízení bude před jejím zahájením konzultována s příslušným správcem zařízení (kontakty na správce zařízení jsou uvedeny v závěru tohoto vyjádření), který stanoví bezpečnostní opatření pro práce v OP příslušného rozvodného zařízení dle platné ČSN EN 50 110-1.
12. Veškeré práce s mechanizací, jejichž části se za provozu mohou přiblížit k vodičům v OP nadzemního vedení 22 kV a výkopové práce v OP



podzemního vedení 22 kV, je nutno provádět za beznapětového stavu vedení a vypnutí objednejte nejméně 25 kalendářních dnů předem. Práce s mechanizací v OP vedení 110 kV je nutno provádět za beznapětového stavu vedení a vypnutí objednejte nejpozději do 10. dne předchozího měsíce.

Kontakty správců zařízení:

VN+NN:

Regionální správa, Luboš Baierling, tel.: 38443-4312,
mail: lubos.baierling@egd.cz

V případě nedodržení podmínek, stanovených v tomto vyjádření, nedodržení vzdáleností a dalších ustanovení souvisejících norem a právních předpisů, v platném znění, nesouhlasíme po ukončení stavby s její kolaudací.

S přátelským pozdravem


EG.D, a.s.

eg-d

EG.D, a.s.

Lidická 1873/36, Černá Pole, 602 00 Brno

001



Třeboň

Město Třeboň

Palackého nám. 46/II
379 01 Třeboň
Czech Republic

IČ: 00247618

DIČ: CZ00247618

www.mesto-trebon.cz

ODBOR ROZVOJE A INVESTIC

tel: +420 384 342 141, fax: +420 384 342 178
e-mail: radim.filipek@mesto-trebon.cz

**Záznam z jednání ve věci připravované stavby
Stezka Nová Hlína – Stará Hlína,
konaného dne 06.10.2021**

Přítomni:

dle prezenční listiny, která je nedílnou součástí tohoto záznamu.

Přítomní byli seznámeni s návrhem trasy a řešením stavby Stezka Nová Hlína – Stará Hlína.

Stezka je navržena podél silnice I/34 pro zvýšení bezpečnosti pěších a cyklistů, kteří v úseku mezi místními částmi Nová Hlína a Stará Hlína nemají jinou možnost, než se pohybovat po frekventované silnici 1. třídy.

Stavba začíná u Nové Hlíny na tělese bývalé silnice I/34 za mostem přes rybník Vítek, levým obloukem se trasa dostává na svah tělesa silnice I/34, podél rybníka Vítek až k hrázi rybníka Vítek, kterou překoná v místě dopravního napojení hráze na silnici I/34, pak pokračuje v trase polní cesty podél paty násypu silničního tělesa ve výtopě rybníka Rožmberk. Před koncem úpravy trasa vystoupá po svahu násypu tělesa silnice a napojí se na chodník na mostě evid. č. 34-007.

Trasa je navržena na pozemcích ve vlastnictví ŘSD, Rybářství Třeboň Hld., a. s. a města Třeboně.

V průběhu jednání bylo diskutováno o některých detailech řešení. ŘSD ani Rybářství Třeboň nepředpokládají budoucí převod pozemku pod stavbou stezky do vlastnictví města.

Zástupce Správy CHKO Třeboňsko po jednání doplnil informaci ke kácení dřevin:

- k povolení kácení v ochranném pásmu MZCHÚ (maloplošného zvláště chráněného území - zde přírodní rezervace Výtopa Rožmberka - úsek "B") je příslušná Agentura ochrany přírody a krajiny ČR, Regionální pracoviště Jižní Čechy, Oddělení Správa CHKO Třeboňsko.
- v úseku "A" je příslušný odbor životního prostředí MěÚ Třeboň.

Soupis dřevin určených ke kácení připraví projektant.

Rybářství Třeboň projedná záměr v představenstvu akciové společnosti 25.10.2021 a zašle orgánu státní památkové péče k vydání závazného stanoviska (Krajský úřad – Jihočeský kraj, Mgr. Náprstek). Pro tato jednání zajistí projektant dokumentaci.

Zaznamenal: Radim Filípek










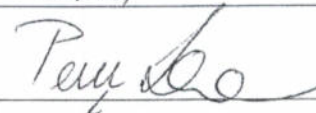


Příloha
Prezenční listina

PREZENČNÍ LISTINA

z jednání ve věci projektové dokumentace stavby

Stezka Nová Hlína – Stará Hlína,

konaného dne 06.10.2021 v 10:00 hodin v budově MěÚ Třeboň

JMÉNO	FIRMA / ORGANIZACE, KONTAKT	PODPIS
LAVIČKA	ATELIER SIS, 776 014 130	
JIŘÍ HAVLÍN	ADPIC ČR SPRÁVA CHKO TŘEBONSKO	
ŠTRÁŠKÝ	Atelier SIS	
VRCHOŮ	DYBARSTVÍ TŘ. Hl. d.	
GRAMMET BOUČEROVÁ	MĚSTO TŘEBONĚ	
ZASÍLÁ	— u —	
MICHAELA JAN	ŘSD ČR	
KERNER	MĚSTO TŘEBONĚ	
ROŠÍNOVÁ	ŘSD ČR, správa Ů.B.	
PEROUTKA V	MěÚ TŘEBONĚ, OD	
J. VONÁ	MĚSTO TŘEBONĚ	
RADIM FILÍPEK	— u —	
PAVEL HAJNA	— u —	